

N° 11/12

Novembre/Décembre 2008

84<sup>e</sup> année

Section des Diablerets

Club Alpin Suisse CAS

Club Alpino Svizzero

Schweizer Alpen-Club

Club Alpin Svizzer



**LES DIABLERETS**

Bulletin de la section lausannoise du Club Alpin Suisse et de ses sous-sections de Château-d'Oex, Morges, Payerne et Vallorbe

## Traversée sous le Rottalhorn vue plongeante depuis la Jungfrau

Photo: A. Nicolay



Aquarelles de Luc Ciompi dans le Mercantour : *Le Grand Capelet* et *Village de Tende*

## L'édito **François Gindroz, président**

### Club alpin! Le glacier est condamné!

Neige, glaciers et permafrost forment ensemble la cryosphère alpine.

La montagne change... L'accroissement des températures de l'air est responsable simultanément de la diminution du couvert neigeux, du retrait des glaciers et de l'élévation des températures du sol.

Presque sans exception, tous les glaciers suisses se sont raccourcis durant ces dernières années et leur perte d'épaisseur s'est poursuivie.

Le retrait marqué et continu des glaciers n'a pas échappé à l'humour de Barrigue, dessinateur de presse et journaliste, qui illustre le bulletin pour le plus grand bonheur du club!



[www.barrigue.ch](http://www.barrigue.ch)

**Internet:** [www.cas-diablerets.ch](http://www.cas-diablerets.ch) **Webmaster:** [internet@cas-diablerets.ch](mailto:internet@cas-diablerets.ch) **Bulletin:** [bulletin@cas-diablerets.ch](mailto:bulletin@cas-diablerets.ch)

**Changement d'adresse:** au secrétariat du Club Alpin Suisse, Beau-Séjour 24, CP 5569, 1002 Lausanne ou [secretariat@cas-diablerets.ch](mailto:secretariat@cas-diablerets.ch)

**Ont collaboré à ce numéro:** Pierre Aubert, Alexis Bally, Beat Bolliger, Catherine Bolliger, Jean-Bernard Gay, François Gindroz, André Groux, Alain Junod, Sandrine Junod, Robert Pictet, Claude Remy et Danièle Revey

**Délai de remise des manuscrits:** Bulletin de janvier 2009, à l'assemblée générale d'automne du 26 novembre ou par la poste à: Sandrine Junod, Pierrefleur 32 bis, 1004 Lausanne, ou par e-mail à: [bulletin@cas-diablerets.ch](mailto:bulletin@cas-diablerets.ch)

**LES  
DIABLERETS**  
[www.cas-diablerets.ch](http://www.cas-diablerets.ch)

Mensuel de la section lausannoise et des sous-sections de Château-d'Ex, Morges, Payerne et Vallorbe

Local de la section  
Rue Beau-Séjour 24  
Case postale 5569  
1002 Lausanne  
CCP 10-1645-3

Président de la section  
François Gindroz  
Impasse des Jardins 1  
1037 Etagnières  
Tél. 079 253 19 06

Secrétariat permanent  
du lundi au vendredi  
de 8 h à 11 h 30  
Rue Beau-Séjour 24  
Tél. 021 320 70 70  
Fax 021 320 70 74  
[secretariat@cas-diablerets.ch](mailto:secretariat@cas-diablerets.ch)

Tirage  
3500 exemplaires

Rédaction du bulletin  
Sandrine Junod  
Pierrefleur 32 bis  
1004 Lausanne  
[bulletin@cas-diablerets.ch](mailto:bulletin@cas-diablerets.ch)

Annonces  
Secrétariat CAS Diablerets  
Case postale 5569  
1002 Lausanne  
Tél. 021 320 70 70

Imprimerie  
Groux arts graphiques SA  
Chemin de Rionzi 58  
1052 Le Mont-sur-Lausanne  
Tél. 021 641 61 41

Cabane du Mountet  
2886 m – 115 places  
Tél. 027 475 14 31  
Nicolas Theytaz  
3961 Vissoie  
Tél. 027 475 35 00

Cabane du Trient  
3170 m – 124 places  
Tél. 027 783 14 38  
Thierry et Fatima Amaudruz  
1947 Versegères  
Tél. 027 776 29 31

Cabane Rambert  
2580 m – 36 places  
Tél. 027 207 61 22  
– vacant –

Cabane d'Orny  
2826 m – 86 places  
Tél. 027 783 18 87  
Raymond et Patricia Angéolo  
1991 Salins  
Tél. 027 207 13 48

Cabane de l'A Neuve  
2729 m – 28 places  
Tél. 027 783 24 24  
Martine Gabioud  
Podemainge  
Case postale 37  
1937 Orsières

Bivouac Mittelaletsch  
3013 m – 13 places

Interview de notre

**nouvelle secrétaire Eliane Ryser**

**François Cindroz, président**



Tout est mouvement. La section des Diablerets n'y échappe pas non plus. Des mutations, des changements ont lieu, se préparent, vont intervenir.

Eliane est notre nouvelle secrétaire... Bienvenue!

Durant ces prochaines années, tu mettras ainsi à disposition des clubistes tes qualités et ton expérience. Ton atout est la connaissance de la section.

Nul doute que tu accompliras cette tâche avec compétence au plus grand profit de notre section!

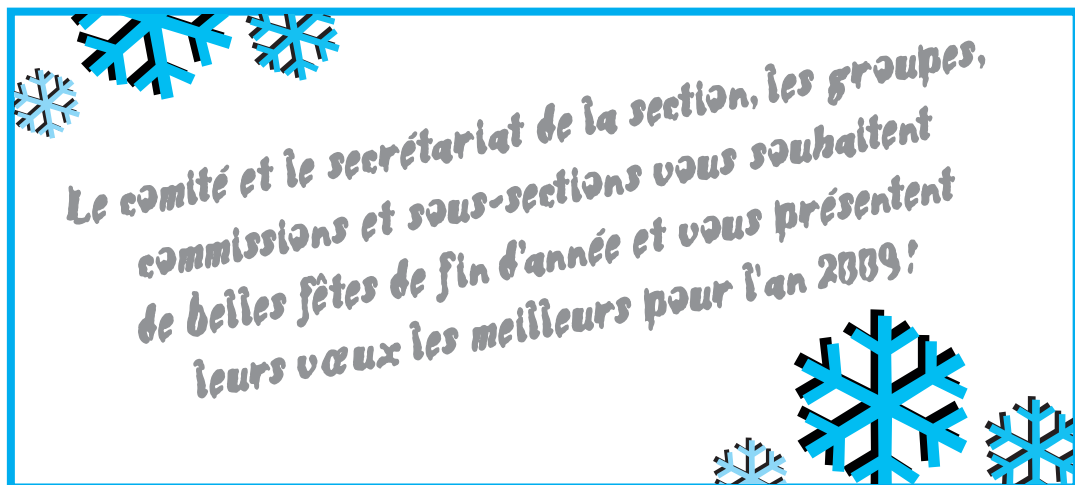
Eliane, quelle a été ta motivation pour postuler à ce job?

*Ma motivation, c'est ma réserve d'énergie. Les valeurs véhiculées par la section sont en accord avec mes valeurs et mes besoins fondamentaux, et agir en accord avec ses idéaux déculpé l'énergie.*

Quelles sont tes attentes?

*Des défis à relever, des contacts à nouer, des échos à donner aux attentes des différents acteurs de la vie du club.*

*D'une manière plus imagée, j'aimerais ressentir des sensations identiques à celles éprouvées lorsqu'on arrive en haut d'un sommet: avoir fait quelque chose de magistral, par rapport à ses possibilités bien sûr, avoir bien assuré, avoir participé à la réussite de l'aventure en tant que deuxième de cordée. Pour arriver à percevoir ces sentiments, j'y mettrai, encore une fois, toute mon énergie.*



## COMPTE RENDU DE LA SOIRÉE RÉCRÉATIVE ET CULTURELLE DU 29 OCTOBRE 2008

### PARTIE OFFICIELLE

#### I. ACCUEIL

La partie officielle est ouverte à 20h15 en présence de quelque huitante membres.

Le président souhaite la cordiale bienvenue de la part du comité, cette soirée mensuelle visant à développer les relations avec les membres de la section et de son Groupe Jeunesse.

#### 2. COMMUNICATIONS ET ADMINISTRATION

##### Malades

Le président signale que Jean-Claude Masson est à l'Hôpital orthopédique, que Werner Wüthrich est au CHUV, et invite les membres à les visiter. Par ailleurs, il adresse une pensée à celles et ceux dont la santé altérée n'est pas connue du comité.

##### Décès

Le comité a la tristesse de faire part du décès de :

- **Jean-Jacques Pasche**, né en 1920, décédé le 18 février, membre cinquantenaire;
- **François-Pierre Desvigne**, né en 1963, décédé le 20 septembre, inscrit à la section en 2007;
- **Jean-Luc Seylaz**, né en 1922, décédé le 30 septembre, membre soixantenaire;
- **Patrick Latreille**, né en 1943, décédé le 2 octobre, entré à la section en 1990;
- **André Tièche**, né en 1916, décédé le 10 octobre, membre quarantenaire, père de Jacques Tièche, membre de la section;
- **Charles Neuhaus**, né en 1916, décédé le 23 octobre, membre soixantenaire et ancien président des Photographes;
- **Nini Goetschin**, née en 1914, décédée le 27 octobre, cinquante-neuf ans de sociétariat.

Lors de la cérémonie d'adieu à Jean-Luc Seylaz, le président a pris la parole pour dire à l'assemblée

présente à Saint-Sulpice l'émotion de la section des Diablerets, et pour citer quelques anecdotes de leurs randonnées à skis.

Par ailleurs, le comité remercie la famille de Charles Neuhaus d'avoir affecté les dons à l'agrandissement de la cabane Rambert, en souvenir de ce membre très attaché au club.

Pour honorer la mémoire des disparu(e)s, les clubistes se lèvent et observent un moment de silence et de recueillement.

#### Phu Kang 6694 m & Himlung Himal 7126 m

Ces deux sommets, situés au Népal dans la vallée de Phu, au nord-ouest de Katmandu, entre le Manaslu et les Annapurnas, font partie de l'objectif que s'est fixé une équipe de six membres de la section, dont la secrétaire du comité Aline Bonard qui salue l'assemblée.

En explorant cette région, l'équipe vise l'ascension à ski d'un sommet encore vierge, le Phu Kang, et l'ouverture d'un nouvel itinéraire sur l'Himlung Himal, par l'arête est.




La vallée de Phu au Népal

Hier mardi, une partie de l'équipe a fait une tentative d'atteindre le sommet de l'Himlung Himal en partant au milieu de la nuit à pied depuis le camp 2 (6100 m d'altitude) directement, sans monter le camp 3. En raison du froid, seul Hubert Blanchard a pu atteindre le sommet.

Aujourd'hui, Aline Bonard et Gérald Tejedor sont au camp 2. En petite forme, ils devaient tenter une





L'Himlung Himal, 7126 m

montée en tout cas jusqu'à l'emplacement du camp 3. Demain soir, ce sera la fête au camp de base (4700 m) pour toute l'équipe réunie.

Les membres du comité vous invitent à suivre leur aventure sur le site : [www.himlung.ch](http://www.himlung.ch)

### 3. INFORMATIONS DIVERSES

#### Sauvegarde du site d'escalade de Saint-Triphon

Ce site, qui s'étend sur environ trois hectares dans un cadre naturel magnifique et préservé, occupe d'anciennes carrières de marbre dont l'exploitation a cessé il y a fort longtemps. Grâce à la bienveillance de la famille propriétaire des lieux, Saint-Triphon est devenu au fil des ans un site renommé, fréquenté toute l'année, qui connaît un immense succès parmi les grimpeurs.

Madame Anne Lise Nicole-Debargé étant décédée, il s'agit de pérenniser le site d'escalade en créant une fondation qui porterait le nom de la famille Nicole-Debargé, le CAS y étant représenté par la section Chaussy.

Pour faire suite à son appel financier, la section des Diablerets s'est engagée à hauteur de 3000 francs dans ce projet qui concerne toute une région.

#### Monika Savary, une femme première de cordée à Morges

Le club s'ouvre aux dames ! Pour succéder à Jean-Jacques Amstutz qui quittera la présidence à la fin de l'année après onze ans d'activité, la sous-section de Morges s'est choisie une présidente, Monika Savary. Entrée à la section en 2001, elle a été brillamment élue hier soir pour reprendre les rênes du comité. François Gindroz l'a félicitée et lui a souhaité beaucoup de plaisir dans sa nouvelle fonction !

#### Travaux de réfection du secrétariat

Ceux-ci débiteront le 17 novembre prochain, à savoir : travaux de peinture et d'électricité, pose d'un

parquet et de nouveaux rideaux, ainsi que l'aménagement d'un nouvel agencement de bureau. Le secrétariat sera équipé également d'un nouveau parc informatique et d'une nouvelle photocopieuse. L'attribution des clés et du passe accessible au secrétariat devra être analysée.

#### Aller en (re)présentation(s) (ou délégations)

Le temps des soirées annuelles de nos sous-sections et des sections amies approche. Pour partager avec elles un grand moment de convivialité et resserrer les liens entre les membres du Club alpin, chacun(e) est invité(e) à s'inscrire par le biais du secrétariat aux manifestations qui seront annoncées sur le site web de la section : [www.cas-dialberets.ch](http://www.cas-dialberets.ch)

#### Renforcer l'équipe de soutien logistique

La vice-présidence de la section cherche de petites mains qui auraient à cœur de faire vivre nos événements 2009. Inscrivez-vous sur la feuille affichée au local ou par e-mail : [silke.kuczera@gmx.ch](mailto:silke.kuczera@gmx.ch)

#### Les actualités

Le comité vous renvoie au programme des manifestations paru dans le bulletin, et sur le site web, et invite chacun à y participer.

Fin de la partie officielle de la soirée à 20 h 25.

## PARTIE RÉCRÉATIVE ET CULTURELLE

Cette seconde partie de la soirée est organisée par le Groupe Jeunesse dont les membres sont venus en nombre. En l'absence de Cédric Gerber, son président, c'est Arthur Bucher qui présente, sur un fond musical endiablé, une succession d'images, suivie d'un film de Julien Jeanmonod, réalisé au cours d'un voyage de deux semaines en Norvège.

### *Ice-Trip 08, la glace aux pays des trolls*

Le groupe de neuf participants, tous grimpeurs chevronnés: Adrien, Arthur, David, Jacques, Julien, Mike, Nicolas, Nicolas et Yolán.




L'assemblée est entretenue de ce beau voyage qui a conduit les participants au village de Rjukan, situé à l'Ouest d'Oslo.

Dans leur imagination, les jeunes grimpeurs ca-fouillent lorsqu'ils sont à la rencontre de troll ou autre lutin qui habite les montagnes norvégiennes. Malgré



ses rugissements, le diabolotin de la section rejette le troll dans l'abîme d'où il est apparu.

Le monde a changé et nos jeunes grimpeurs, équipés de piolets et crampons, partent à l'assaut de cascades de glace, de rochers, voire de falaises, ceci de jour comme de nuit.



Leurs folles aventures hyperengagées, entrecoupées de ski de fond, de marches et de descentes en bob, les conduisent au sommet du Gaustatoppen et à des glissades dans ses raides couloirs.

Après quelques questions au conférencier, il est 21h30 et François Gindroz remercie les jeunes qui se sont bien amusés pour le plaisir des membres présents.

Le présentateur :  
Arthur Bucher



# Informations du Comité

## Assemblée générale d'automne

du mercredi 26 novembre 2008, 20 h

### Ordre du jour

1. Accueil, adoption de l'ordre du jour
2. Adoption du procès-verbal de l'assemblée générale de printemps du 23 avril 2008
3. Communications et administration
4. Informations diverses du comité
5. Informations des commissions, des groupes et des sous-sections
6. Désignation des scrutateurs
7. Présentation et adoption du budget 2009
8. Demande de crédit d'étude et de concours de 120 000 francs pour l'assainissement et l'extension de la cabane Rambert
9. Dissolution du Groupe de skieurs, son intégration à la section
10. Election au scrutin de liste des comités des commissions
11. Présentation des comités des groupes et des sous-sections
12. Election au scrutin individuel du comité de la section
13. Divers et propositions individuelles

Point 8 : cf. pages 11, 12 et 13 du bulletin d'octobre

Point 9 : cf. page 15 du bulletin d'octobre

*Chers amis, chères amies clubistes mais néanmoins membres à part entière du palais Ducasse, moi prince consort époux de la reine mère Christiane Ducasse, j'ai l'honneur de vous présenter par l'image un petit livret que j'avais concocté à l'occasion d'une réunion privée avec les anciens chefs du protocole royal et quelques serfs importants du palais, ceci pour fêter l'abdication de Sa Majesté pour raison d'âge. Ce document pour moi était à l'origine destiné à la confidentialité, mais à la demande de notre premier ministre actuel et des personnes pourtant caricaturées (ceci avec l'aide de mon ami Ph. Ottochope!), je me dois de vous faire partager ledit fascicule. C'est comme cela, la crise aidant, le domaine privé est étatisé!...*

*Le prince consort, Francis*

### Partie récréative

Rétrospective sur le

## Palais Ducasse et ses dépendances


sous la régence de Sa Majesté la reine mère Christiane Ducasse...

Présentation humoristique du Prince consort (ou qu'on ne sort pas...) sur les dessous de la couronne!





## Fête de Noël



- ★ Musique d'Anzeinde
- ★ Souhails de bienvenue
- ★ Chants du chœur

### A Contretemps

- ★ Message de Noël
  - ★ Chants du chœur
- ### A Contretemps
- ★ Musique d'Anzeinde avec la participation du public

... et pour clore la soirée :

- ★ vacherins et tommes traditionnels ★

**Vendredi 5 décembre 2008**  
à 19 h au local

## Soirée récréative et culturelle

**du mercredi 28 janvier 2009, à 20 h**

La réception des nouveaux membres sera organisée par la commission de la bibliothèque. La partie récréative et culturelle permettra de découvrir en partenariat avec l'Ecole polytechnique fédérale de Lausanne :

## POLYATHLON

*Le raid aventure multisports le plus haut du monde !*

Il se déroule dans une nature magnifique où, en plus de hautes qualités sportives, l'esprit d'équipe et l'amitié jouent un rôle déterminant. Il cumule 12 km de cross sur piste finlandaise avec, et plein action, du kayak le long des rives du lac Léman, du tir à l'arc à 10 m et tir à la lance, puis 150 km de vélo sur route et en montagne, 1,5 à 3 km de natation et un parcours final en haute altitude en raquettes ou peau de phoque... La dénivellation positive est de 4000 m pour une épreuve à plus de 10000 calories.

## La 7<sup>e</sup> édition du Polyathlon d'Occident

se déroulera sur deux jours et demi du jeudi 19 mars au lundi 23 mars 2009, ou jeudi 26 au lundi 30 mars.



Un itinéraire quasi identique par rapport à l'édition 2008 emmènera les polyathlètes encore plus haut et plus loin dans la splendide région du glacier d'Aletsch, le plus grand glacier des Alpes, au Jungfrauoch et à l'Ewigschneefeld.

## Le Polyathlon d'Anatolie

aura lieu du 5 au 15 février 2009 avec une expédition très exigeante au Kaçkar, 3937 m, et l'ascension hivernale du Mont Ararat 5165 m.

Infos: [www.polyathlon.ch](http://www.polyathlon.ch)  
E-mail: [polyathlon@epfl.ch](mailto:polyathlon@epfl.ch)  
Inscriptions: [www.polyathlon.org](http://www.polyathlon.org)



## Les actualités

### Programme des manifestations

26 novembre	Réunion avec les présidents des sous-sections
26 novembre	Assemblée générale d'automne
5 décembre	Fête de Noël
6/7 décembre	Fête de Noël OJ
19 décembre	Souper canadien
28 janvier	Soirée récréative et culturelle avec réception des nouveaux membres

### Stamm

Chaque vendredi dès 19 h30 au local de la section, notre lieu de rencontre des membres qui permet de se retrouver pour partager des moments de convivialité autour de la même passion, la montagne

### Bibliothèque

Ouverte le vendredi de 20h à 21h15, elle renseigne et aiguille les membres

### Ecole de ski

Programme des cours à ski 2009: [www.druba.ch](http://www.druba.ch)

### Réservation de la salle

La salle est réservée pour fêter Noël le vendredi soir 5 décembre

### Fermeture de nos locaux

Période de fin d'année:  
du samedi 20 décembre au dimanche 4 janvier

### Sites d'escalade de Suisse

En un coup d'œil: [www.klettergebiete.ch](http://www.klettergebiete.ch)

### Club Alpin Suisse CAS

Page d'accueil du CAS: [www.sac-cas.ch](http://www.sac-cas.ch)

### Notre site internet

Site interactif pour les rapports de courses et les infos de dernière minute: [www.cas-diablerets.ch](http://www.cas-diablerets.ch)

## Droit de recours des associations

### Non à l'initiative du 30 novembre 2008

#### Comité central

En conformité avec les tâches définies à l'article 3 des statuts du CAS, le comité central du CAS s'est clairement positionné contre l'initiative du parti radical zurichois:

*Droit de recours des organisations: Assez d'obstructionnisme – Plus de croissance pour la Suisse!*

Celle-ci vise la quasi-abolition du droit de recours des associations pour les questions d'environnement et d'aménagement du territoire. Pour le CAS, ce droit de recours se révèle être un important instrument de la répartition du pouvoir démocratique qui renforce sa position lors de négociations autour du développement alpin durable. Depuis plus de cent ans, le CAS s'engage à protéger le monde alpin. En 1966, il a ajouté dans son sac à dos le droit de recours.

Dans le cadre de son engagement pour une utilisation respectueuse de la nature et des paysages alpins, le CAS s'oriente sur la base de ses lignes directrices selon le principe « Dialoguer avant de déposer un recours ».

Les responsables cherchent, le plutôt possible, des dialogues avec les initiants de projets et tentent, en tant qu'instance spécialisée, de trouver le juste milieu entre la protection de la nature et la pratique des sports de montagne. Le CAS emploie son droit de recours avec beaucoup de réserve. Ce dernier renforce toutefois la position du CAS lors de négociations.

Le CAS se préoccupe non seulement de protéger le monde alpin et la nature, mais veille également à préserver les paysages pour la pratique des sports de montagne.

Avec la quasi-abolition du droit de recours, le CAS ne pourrait plus poursuivre ses buts avec la fermeté nécessaire.

**C'est pourquoi le comité central du CAS appelle chacun à voter NON !**

Voir également sous [www.droit-de-recours.ch](http://www.droit-de-recours.ch)

## Budget 2009 de la section

	<b>budget 2009</b>	<b>eff. 31.12.07</b>
<b>RECETTES</b>		
Membres de la section-mère	209'000	194'910
./. Ristourne aux Alpages	-4'000	-4'000
Recettes diverses, dons	3'600	2'127
Sous-locations de salles	9'000	8'610
<b>Total produits</b>	<b>217'600</b>	<b>201'647</b>
<b>DÉPENSES</b>		
Allocation au GSD	2'000	2'000
Allocation à l'alpinisme	16'000	6'894
Allocation au groupe de jeunesse	6'700	6'700
Allocation à la bibliothèque	2'500	1'242
Allocation aux archives	2'500	1'303
Allocation au groupe de photographes	500	500
Allocation à la musique d'Anzeinde	1'000	1'000
Allocation aux marraines	300	300
Carnet des courses, impression et frais d'envoi	10'000	10'315
Carnet des courses, revenus de la publicité	-6'000	-4'442
Bulletin mensuel, impression et frais d'envoi	50'000	49'164
Bulletin mensuel, revenus de la publicité	-20'000	-16'922
Conférences, manifestation, dons, cadeaux	10'500	9'055
Locaux, secrétariat, grande salle, conciergerie	59'000	58'214
Administration, secrétariat, charges sociales	66'100	48'007
Assur., frais de ports, matériel bureau, divers	23'100	35'692
Participation des cabanes	-10'000	-10'000
<b>Total des charges</b>	<b>214'200</b>	<b>199'022</b>
Résultat	3'400	2'625

## Budget immeuble 2009

	<b>budget 2009</b>	<b>eff. 31.12.07</b>
<b>REVENUS</b>		
Location appartements, locaux CAS	242'000	240'392
<b>CHARGES</b>		
Administration et gérance	12'000	10'821
Frais de conciergerie	9'000	8'978
Intérêts hypothécaires	47'500	47'436
Assurances, eau, électricité	11'500	10'365
Impôts, taxes et concessions	24'500	20'537
Entretien	40'000	21'151
Frais divers, chauffage	6'000	5'945
Amortissement mobilier	7'000	7'000
Attribution au fonds d'entretien	25'000	21'000
<b>Total des charges</b>	<b>182'500</b>	<b>153'233</b>
<b>Bénéfice présumé</b>	<b>59'500</b>	<b>87'159</b>
Amortissement dette hypothécaire	40'000	40'000



## † Nini Goetschin

Nini nous a quittés le 27 octobre dans sa 95<sup>e</sup> année, après une longue vie dédiée à la montagne et à l'amitié.

Entrée au Club Suisse de Femmes Alpinistes le 1<sup>er</sup> janvier 1950, elle a aussitôt pris une part active à la vie de la section de Lausanne.

Pendant de longues années, elle a été présidente de la commission des courses. Première de cordée particulièrement douée dans le rocher, elle a introduit et instruit de nombreuses nouvelles clubistes.

Si « Les Gais Alpains » était son lieu de travail préféré en début de saison, elle a aussi escaladé de nombreux grands sommets, comme le Cervin, l'Obergabelhorn, le Chardonnet, les Aiguilles Dorées, les Ecandies et bien d'autres.

De 1955 à 1957, elle a apporté sa contribution au Comité central de Lausanne, tout comme Martine et Kinette, avec le dicastère des courses. Pendant cette période très riche en aventures, elle a organisé ou participé à plusieurs cours centraux, avec les méthodes et possibilités de l'époque.

Dans le cadre du défunt chalet de la Meyette, elle a aussi participé, sauf erreur de ma part, à vingt-cinq journées « corvée » annuelles consécutives.

La fusion avec le Club Alpin Suisse, le 1<sup>er</sup> janvier 1980, a été pour Nini une nouvelle façon de témoigner sa fidélité à la montagne. Jusqu'à un passé très récent, tant que sa santé le lui a permis, elle a participé à toutes les assemblées et manifestations de la section. Pour cela, elle organisait sa vie, ses voyages et ses croisières en vertu du carnet des courses.

Je ne sais si c'est son optimisme permanent, avec son expression « Ça aurait pu être pire ! », qui lui a permis d'arriver à un âge aussi avancé, il n'empêche que Nini nous a donné une sacrée leçon de vie.

Malgré sa recommandation : « Il ne faudra pas me pleurer... », c'est avec un profond chagrin, mais aussi avec beaucoup de reconnaissance pour cette amitié que nous avons partagée pendant plus d'un demi-siècle, que nous présentons à sa fille et à tous ses proches nos sentiments de profonde sympathie.

*André Groux*



# Les informations

## L'A.J. en août...

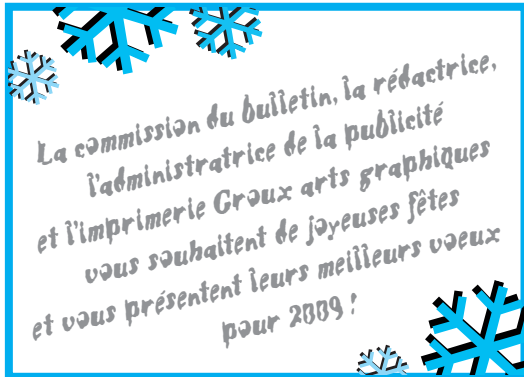
Catherine Bolliger

Quand... la persévérance paye!

En effet, après plusieurs années de disette, l'équipe A.J. a enfin pu fouler à nouveau un sommet de 4000m et pas des moindres: le Castor. Et le beau temps étant au rendez-vous, la forme aussi, notre joyeuse équipe continue... via le Pollux!

Voilà comment une équipe de jeunes (le plus jeune avait juste 13 ans) font des exploits, tout cela dans la joie, la bonne humeur, avec un encadrement super. Dommage, il manquait juste Yvan lors de l'appel, mais rendez-vous lui est donné pour l'année prochaine.

Un grand MERCI aux organisateurs, aux guides, aux premiers de cordées, aux grands, sans oublier les participants.



## Souper canadien

Vendredi 19 décembre 2008  
dès 20 h au local

Pour clôturer l'année, la commission de la buvette convie tous les membres de la section à partager un moment de plaisir, de bonheur et d'amitié, autour d'un repas canadien.

Venez donc en nombre avec un mets salé ou sucré que nous dégusterons dans la joie et la bonne humeur!



# Réunion annuelle des préposés à l'environnement

Jean-Bernard Gay

La réunion annuelle des préposés romands à l'environnement s'est déroulée dans nos locaux, samedi dernier 11 octobre, à Lausanne. Treize sections étaient représentées. L'ordre du jour comprenait trois thèmes principaux, en plus de l'échange habituel d'informations entre les représentants du CC et les sections.

## 1. Droit de recours des associations

Au plan suisse, le Club alpin est le principal organe qui défend le patrimoine alpin, c'est une de ses missions, les anciens l'avaient bien compris puisque, dans les statuts de 1907, cette tâche y figure déjà explicitement.

De tous temps, le CAS s'est donc préoccupé de préserver les zones sauvages de haute montagne et, dans ce but, le dialogue a toujours été préféré à l'affrontement. Ce n'est donc qu'en cas d'échec du dialogue que l'on a fait appel au droit de recours et que l'on est amené à faire opposition à certains projets. Ce droit de recours constitue donc un garde-fou, qui est indispensable si l'on veut que le CAS demeure un partenaire crédible.

Il convient également de remarquer que suite à l'acceptation de l'initiative Hofmann, en 2007, le droit de recours des associations a déjà été fortement réduit. Dès lors, on comprendra pourquoi le comité central du CAS s'est engagé dans le débat politique et pourquoi il demande à ses membres de refuser, le 30 novembre prochain, l'initiative du parti radical zurichois contre le droit de recours.

## 2. Places d'atterrissages en montagne

Aujourd'hui, l'Allemagne, l'Autriche et la France interdisent déjà l'hélicoptère sur tout leur territoire. En Suisse, quarante-huit places d'atterrissages sont tolérées, mais les lignes directrices du CAS visent à une réduction de ce nombre. Au plan national, à l'instigation de l'OFAG, une commission a été formée, elle vise à remplacer ces places par des zones où l'hélicoptère serait toléré avec, en contre-partie, la suppression de places d'atterrissage dans des endroits plus critiques.

Dans ce débat, le CAS n'est qu'un des partenaires qui, de plus, ne tient pas le couteau par le manche, il se

doit donc de négocier habilement afin de préserver des zones de calme en haute montagne. Des discussions sont actuellement en cours pour la région de Zermatt, elles seront prochainement élargies à d'autres secteurs des Alpes.

Dans le cadre de notre journée, trois groupes de travail ont été formés afin de se pencher sur deux zones intéressantes: le Bas-Valais et la partie ouest des Alpes bernoises. Les propositions qui sont ressorties de ces ateliers serviront de base de départ aux futures négociations du CAS avec les milieux concernés par l'hélicoptère.

## Quel futur pour nos paysages alpins ?

La phase pilote du projet avance bien, deux régions test ont été choisies: l'une en Suisse romande couvre le Bas-Valais et le Pays-d'Enhaut, l'autre en Suisse alémanique s'étend du Doldenhorn au col du Grimsel. Pour chaque région, quatre réunions sont planifiées, dont une sur tout un week-end, elles réunissent des représentants de sections concernées.

Pour la région test de Suisse alémanique, les travaux ont bien avancé puisque, suite au week-end de travail des 13 et 14 septembre dernier, un projet de carte a déjà été proposé, il va faire prochainement l'objet de consultations auprès des sections. Pour la Suisse romande, le week-end de travail aura lieu sous peu.

Il est intéressant de relever que notre section est concernée par les deux zones pilotes, François Gindroz et le soussigné participent aux travaux du groupe alémanique, Alexis Bally et Laurent Trivelli font partie du groupe romand.

Votre annonce dans le bulletin

LES  
DIABLERETS

[www.cas-diablerets.ch](http://www.cas-diablerets.ch)

Un impact certain et un soutien au Club

Nous exprimons notre gratitude  
et nos remerciements à nos différents partenaires  
qui nous soutiennent, ainsi qu'à nos annonceurs  
qui ont aidé à la réalisation de ce bulletin

## La réunion des anciens présidents du GSD

Un « Joyeux » de l'amicale

Samedi 27 septembre, c'est par une agréable journée automnale que les anciens présidents et anciens caissiers du GSD se sont rencontrés avec quelques amis au chalet Lacombe.

Cette réunion de détente a débuté au café du Cerf au Sépey, avant de monter au chalet, qui à pied, qui en véhicule. Après la balade en direction de la Tour de Famelon, quelques « égarés » ont pris l'apéritif au café des Chamois, à la Pierre-du-Möelle. Le repas de midi, la chasse évidemment, a été concocté par l'intendante, Fabienne Titinchi.

Grâce à l'organisation de Jean-Pierre Germanier, nous sommes repartis ragaillardis pour une prochaine rencontre.



## Commission des archives

Robert Pictet, président de la Commission

La Commission des archives recherche pour compléter sa collection de la revue *Les Alpes*, les années 1987 à 2007, reliées si possible.

S'adresser au secrétariat de la section. Merci d'avance.

### La Commission des archives honorée

L'Association des archivistes suisses (AAS), publie dans le dernier numéro de sa revue associative, consacrée aux archives du sport, les résultats d'une vaste étude sur les archives du Club alpin suisse intitulée *Les archives du Club alpin suisse: carnet de voyage*. Passant en revue les archives centrales, puis celles des diverses sections, les auteurs relèvent à propos de notre section: «La section lausannoise des Diablerets dispose même d'une Commission des archives, qui compte cinq personnes et dont le président est un archiviste professionnel. Le système de milice a ici particulièrement bien fonctionné, tant il est vrai que les fonds lausannois ont fait dernièrement l'objet d'un classement soigneux, disponible même sur Internet». Cette reconnaissance au niveau suisse met en évidence l'intérêt du comité de la section, dont le subside annuel permet d'entreprendre des projets à long terme, et l'action des membres de la commission, qui œuvrent chaque année à la mise à jour des inventaires et à la restauration des collections.

## Droit de recours des associations

### Le mythe des milliards bloqués

Commission environnement de la section  
Alexis Bally

Le droit de recours (DR) des organisations reconnues, se vouant à la protection de la nature, à la conservation des monuments et à des tâches semblables, est inscrit dans la «Loi fédérale sur la protection de la nature et du paysage» (LPN). Il permet à ces organisations de faire appel aux tribunaux contre les décisions des communes et des cantons dans le cas où un projet comporte des éléments présumés non conformes aux dispositions de la loi précitée. Bien évidemment, le DR ne confère aucun pouvoir de décision

aux organisations, ce pouvoir appartenant uniquement au juge.

Depuis son inscription dans la loi fédérale, en 1966, ce droit fait l'objet de nombreuses attaques. La dernière en date: l'initiative du parti radical suisse, sur laquelle nous aurons à voter en novembre.

Le Club alpin suisse fait partie des organisations reconnues, habilitées à recourir au sens de la LPN. Jusqu'ici, le CAS a fait un usage très modéré du DR. Associé à d'autres organisations, il a tout de même réussi à obtenir le report ou le redimensionnement de projets dommageables pour nos paysages de montagne. Exemples près de chez nous: aménagement des domaines skiables du col de Balme et de la Dôle.

On a affirmé que le DR faisait perdre beaucoup d'argent à l'économie: il y aurait actuellement pour des dizaines de milliards de projets bloqués par la «recourite». L'affirmation ne se base sur aucune étude sérieuse mais a été relayée dans nombre de publications des milieux économiques, si bien qu'elle a fini par devenir une vérité aux yeux des opposants au DR. Sachant que le taux de succès des recours d'associations devant les tribunaux avoisine les 70% des affaires jugées, auxquelles s'ajoutent les affaires ayant fait l'objet d'un arrangement hors procès, les fameuses dizaines de milliards bloqués signifieraient que sans le DR, on aurait réalisé pour quasi autant de milliards de projets comportant des infractions à la législation en vigueur! Nos institutions seraient-elles vraiment si corrompues? On ose espérer que non. Il n'en demeure pas moins que le DR ne contribue pas seulement à la préservation des sites mais aussi à la respectabilité de nos institutions, prévenant les abus de la part des promoteurs et les faiblesses de la part des services communaux et cantonaux chargés d'évaluer les projets.

Aux pertes prétendument imputables au DR, on peut opposer des gains, même au niveau économique. Le DR a contribué à éviter ou à améliorer de nombreux projets qui, s'ils avaient été réalisés tels que prévus initialement, auraient coûté très cher à la collectivité (exemple: Grimsel West). Et surtout: le paysage préservé a aussi une valeur économique.

Confédération et cantons dépensent des millions pour la promotion de notre tourisme à l'étranger, s'appuyant sur l'image de marque d'une nature préservée et d'un patrimoine historique de valeur. Quel attrait représentera encore la Suisse pour nous et pour nos visiteurs en cas d'abandon ou «d'assouplissement» des mesures de protection des sites?

Chers membres de la section, allons tous voter et refusons l'initiative visant à restreindre le droit de recours.



## Saison d'hiver 2008

Pendant la saison d'hiver 2008, le carnet de courses a proposé aux membres de la section :

- 80 cours et courses d'un jour
- 41 cours et courses de 2 jours
- 7 semaines clubistiques totalisant 37 jours de courses (Haute route Valdostaine, Etzli, Balfrin, Barraud, Mercantour, Castor, Vallée de Conche).

La répartition de ces 128 cours, courses et semaines est la suivante :

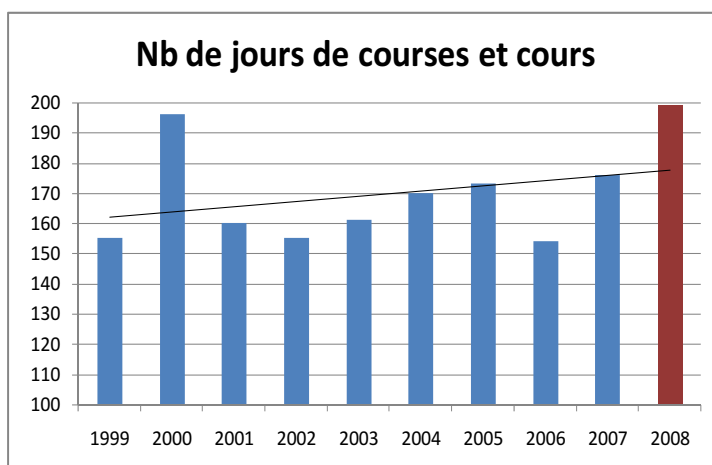
<i>Activité</i>	<i>Nb courses</i>
Ski randonnée	109
Raquette	11
Ski de fond	1
Ski de piste	1
Cascades de glace	6

On comptait 10 jours de cours répartis sur 5 week-ends.

Ces 199 journées de courses et cours planifiés correspondent à une augmentation de près de 13% par rapport à l'année 2007.

Ne sont pas comptés, les cours de ski de piste/carving qui ont fait l'objet d'une statistique séparée et déjà publiée.

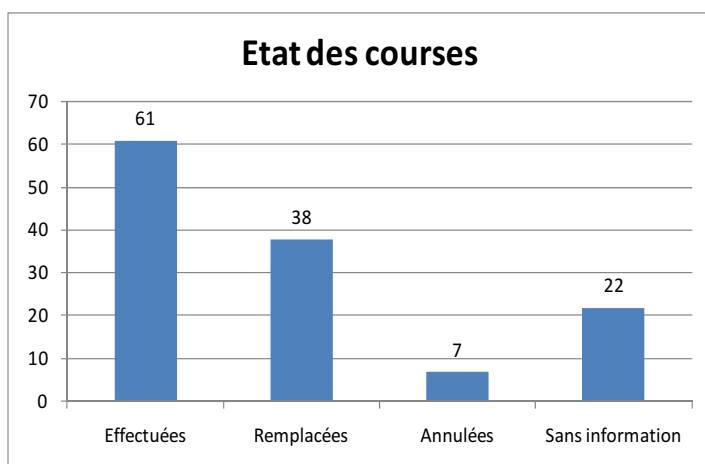
L'évolution des 10 dernières années est la suivante :



Le nombre de participants aux courses et cours de formation représente 951 personnes réparties respectivement en 881 et 70.

<b>Nombre de participants aux courses et formations</b>	
	Nb. de participants
Courses	881
Cours et formation	70
<b>Total</b>	<b>951</b>

Sur les 128 courses prévues, 61 ont été effectuées conformément au programme, 38 ont été remplacées, 7 ont été annulées et 22 restent sans information. Ce dernier chiffre correspond aux courses dont le rapport n'a pas été mis sur le site internet de la section, empêchant ainsi la statistique d'être mise à jour. Comme l'outil était nouveau cette année, on peut comprendre que tous n'aient pas encore compris la nécessité de faire ce travail. Mais dans l'ensemble cela ne concerne qu'un nombre très restreint de chefs de course qui, peut-être, n'ont pas d'accès à internet. On peut relever que 83% des courses ont été rentrées conformément à nos souhaits. Merci beaucoup !

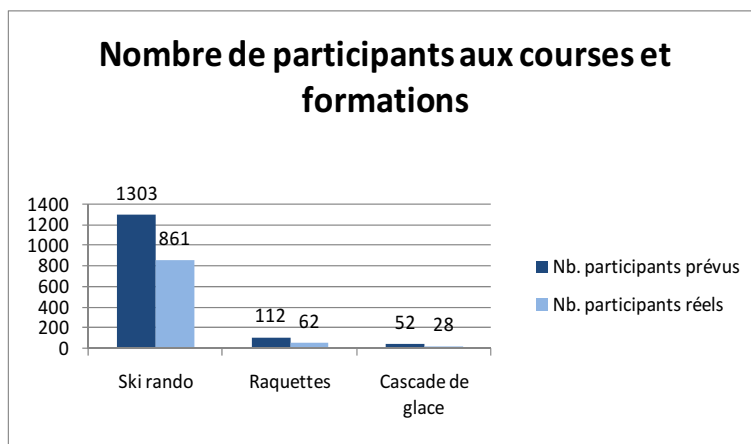


Les raisons d'annulation et de remplacement des courses sont résumées ci-dessous.

	<b>Raisons d'annulation des courses</b>	<b>Raisons de remplacement des courses</b>
Météo	1	10
Enneigement/avalanche	0	25
Raison de santé/accident	3	2
Manque de participants	3	0
Autres	0	1
<b>Total</b>	<b>7</b>	<b>38</b>

On peut saluer la motivation des chefs de course à trouver des courses de remplacement lors de mauvaises conditions météo ou de bulletin d'avalanche peu favorable à la randonnée. A noter que 3 courses ont du être annulées faute de participants. C'est assez paradoxal lorsqu'on entend parfois dire, de la part des membres, qu'il n'y a pas assez de courses ou qu'elles sont toujours complètes !

Le graphique suivant donne également une information importante sur le taux de participation aux courses :



Pour les activités hivernales ce dernier ne dépasse pas les 66%. Donc visiblement l'offre est supérieure à la demande. Il est probable que la météo ait joué un rôle dans le désistement des participants, mais il me semble aussi que certaines personnes n'hésitent pas à changer d'activité une fois qu'ils se sont inscrits. C'est très regrettable, car cela empêche d'autres membres motivés de participer et ce comportement rend la tâche du chef de course difficile. Espérons que cet état de fait ne perdure pas à l'avenir.

Pour résumer, cette année 2008 a été exceptionnelle en terme de nombre de courses proposées et réalisées. Un énorme merci à tous les chefs de course qui s'engagent afin d'offrir aux participants un éventail très large et fourni d'activités hivernales de montagne. Grâce à leurs excellentes compétences et leur souplesse, ils composent avec les conditions météorologiques et nivologiques afin de garantir un maximum de courses. En espérant que l'hiver 2009 soit aussi favorable que le 2008, je me réjouis déjà des nombreuses propositions de courses qui vont venir garnir le carnet de la section des Diablerets.

Merci encore à toutes les personnes dévouées qui nous aident à faire fonctionner nos activités.

# FORMATION 2008

Danièle Revey

CC = Cours organisé par le Comité Central du CAS à Berne. Utiliser le talon d'inscription ad'hoc qui se trouve dans le programme 2008 du CAS. Avant de vous inscrire à un cours organisé par le CC, **veuillez svp consulter la page 34 de notre carnet des courses.**

CA = Cours organisé par la Commission d'alpinisme de notre section des Diablerets.

---

Inscription jusqu'au 5 décembre 2008

**Initiation au ski de randonnée (CA)**

du 13 au 14 décembre 2008, par Jean Micol, réunion au local vendredi 5 décembre à 20h15

---

Inscription jusqu'au 11 décembre 2008

**Avalanches - tous sports (CC 500)**

du 8 au 11 janvier 2009, La Fouly VS, par Gérald Vaucher

---

Inscription jusqu'au 12 décembre 2008

**Avalanches - ski + snowboard (CC 520)**

du 9 janvier au 11 janvier 2009, Simplon VS, par Jacques Grandjean

---

Inscription jusqu'au 1<sup>er</sup> janvier 2009

**Avalanches - tous sports (CC 505)**

du 29 janvier au 1<sup>er</sup> février 2009, Simplon VS, par Gérald Vaucher

---

Inscription jusqu'au 9 janvier 2009

**Avalanches - ski + snowboard (CC 526)**

du 6 février au 8 février 2009, Simplon VS, par Jacques Grandjean

---

Inscription jusqu'au 10 janvier 2009

**Courses à ski (perfectionnement des moniteurs du CAS) (CC 2031)**

du 7 au 8 février 2009, L'Etivaz VD, par Gérald Vaucher

---

Inscription jusqu'au 19 janvier 2009

**Chef(fe) de courses hiver 1 ski + snowboard (CC 1504)**

du 16 au 22 février 2009, val d'Entremont et val Ferret VS, par Florian Strauss

---

Inscription jusqu'au 23 janvier 2009

**Cours avalanches (CA)**

du 24 au 25 janvier 2009, par Eric Joye

---

Inscription jusqu'au 30 janvier 2009

**Formation accélérée chef(fe) de courses hiver 1 (CC 1801)**

du 27 février au 1<sup>er</sup> mars 2009, Bourg-Saint-Pierre VS, par Florian Strauss

---

Inscription jusqu'au 6 février 2009

**Formation accélérée chef(fe) de courses hiver 2 (CC 1820)**

du 6 au 8 mars 2009, Simplon VS, par Hansueli Marti

---

Inscription jusqu'au 8 février 2009

**Chef(fe) de courses hiver 1 ski + snowboard (CC 1501)**

du 8 au 14 mars 2009, Simplon VS, par Gérald Vaucher

---



## Un nouveau 9a en Suisse

Claude Remy

### Ultime souffrance, 9a, Saint-Loup

David Hohl, 22 septembre 2008 :

Voie réussie après quatre ans et mille essais !

Il n'est pas courant que ce niveau soit gravi dans le pays le plus alpin des Alpes. De plus par un grimpeur atypique dont on reconnaîtra, en plus des qualités que requiert un tel niveau, une persévérance hors normes dans le style d'Eric Talmadge.

En 2004, dès les premières tentatives, David Hohl était déjà prêt de réussir cette escalade.

Il était loin d'imaginer qu'il lui faudrait attendre quatre ans, « taper » mille essais, oui mille, user trente paires de chaussures, sans parler des entailles aux doigts et autres mésaventures... Il a failli réussir plusieurs fois, tombant après le dernier crux... De quoi ébranler l'esprit le plus solide !

Son avis sur Ultime : « Plus dure que Bain de sang », dont il fait la cinquième ascension en 2002.

**Ultime souffrance** est située dans le secteur Bain de sang, voici des précisions.

En avril 2004 David Hohl fait la première de L'étreinte, 8c, variante de départ à gauche de La faim m'étreint, 8b+, une classique de ce niveau qui date de 1992 par Fred Nicole.

L'étreinte durcit La faim, dont le relais est dans une niche à mi-hauteur de la falaise. Peu après François Nicole répète L'étreinte et confirme la cotation, tandis que Hohl imagine gagner le haut de la falaise par ce nouveau départ en poursuivant par La faim puis la voie Non à la bombe, 8c+ exceptionnel en force pure de Fred Nicole de 1995. Mais curieusement ce 8c+ est moins répété que Bain de sang.

C'est cette combinaison que David Hohl a réussie. L'escalade, sans repos aucun, se déroule sur un mur vertical à léger dévers doté de prises aussi rares que petites dans la première moitié, après la traversée à gauche les prises deviennent plus visibles, mais n'allez pas croire que la difficulté diminue, tandis que la fatigue augmente...

### David Hohl

Né en 1969, ce père de deux enfants travaille à plein temps comme patron de sa propre entreprise. Venu tard à l'escalade, il a gardé quelques bonnes habitudes d'excès pour garder le moral au plus haut niveau : bière, repas copieux et viandes riches, ce qui explique

sa corpulence, 174 cm pour 81 kilos (en fait il dépasse souvent les 85 kilos), ce n'est pas le profil idéal pour se battre contre la « traction terrestre ». Dès le milieu des années 1990, il peaufine sa forme à la salle de Saint-Légier/Vevey, usant les prises comme nul autre grimpeur, s'entraînant avec une régularité et une cadence qui ferait pâlir l'entraîneur le plus exigeant. C'est dans cette salle qu'il a fait le premier 9a sur résine. Habitant près de Saint-Loup, il devient un habitué et fan inconditionnel de la falaise de référence. Après les frères Nicole, il est le grimpeur qui a gravi le plus grand nombre de voies extrêmes et celui qui connaît le mieux l'intimité du rocher de Saint-Loup.

### Quelques réussites du « bourinator local »

5<sup>e</sup> de Bain de sang, 9a, en 2002

5<sup>e</sup> de Non à la bombe, 8c+, 2002

1<sup>er</sup> de 2001, l'odyssée des spaces, 8c+, en 2005, pas répétée

1<sup>er</sup> d'Ephémère, 9a, Saint-Légier, voie sur résine gravie le 4 novembre 2003 à la salle de Saint-Légier. En 2000, David Hohl commence Ephémère, dans les toits de la salle, avec un 8c qu'il transforme et durcit. Il crée l'impossible et se met à l'ouvrage comme un besogneux qu'il est et travaille cette voie cinq fois par semaine durant cinq mois d'hiver pendant quatre ans. A chaque fois il fait, inlassablement, plusieurs essais. Des grimpeurs extrêmes sont venus l'essayer : Josune Bereziartu, Rikardo Ortegui, Fred Rouhling, Iker Pou et bien sûr François Nicole qui enseigne l'escalade dans la salle.

### Encore un mot sur le bonhomme

Méticuleux et nettement plus précis que les ordinateurs de Microsoft, car lui est doté d'une mémoire fabuleuse, il peut donner sans hésiter le nombre de jours, le nombre d'essais qu'il lui a fallu pour réussir n'importe quelle voie, mieux : il peut décrire dans les moindres détails les mouvements pied ou main des voies gravies, même celles de plusieurs années auparavant.

### La falaise de Saint-Loup

Dès le milieu des années 1970, la falaise offre une série de voies représentatives de l'évolution de l'escalade du pays, puis dès les années 1980, Fred et François Nicole multiplient les voies extrêmes dans l'incognito le plus total. Dans les années 1990, certains découvrent qu'il y a des voies vraiment extrêmes au nord de Lausanne, à Saint-Loup, mais pas selon les

critères habituels de « rési ou de conti » en dévers où l'on distingue des prises que l'on imagine tenir... A Saint-Loup règne la complexité, il faut « décrypter ». L'escalade ici est rarement appréciée, plus souvent haïe, d'autant plus que la douleur est omniprésente lorsqu'il faut serrer très fort des prises si petites qu'il est difficile de les apercevoir... Malgré cela, Saint-Loup devient « Le temple de l'escalade et le laboratoire du geste » du pays, puis un site majeur de la scène internationale. Actuellement, on constate sur le plan mondial, que peu de falaises offrent sur une portion de rocher, une telle histoire et concentration de voies extrêmes, soit plus de quinze lignes, quasi l'une à côté de l'autre, entre le 8b et le 9a/+...

Est-ce le hasard si un endroit proche se nomme

« Le milieu du monde »?


Texte et photos à disposition :

Claude Remy



CH - 1864 Vers-l'Eglise

024 492 26 73

claude.remy@bluewin.ch



David Hohl  
photos CRY



## ski découverte aux portes du soleil

## Carving 2009



« Venez vous perfectionner en poudreuse,  
seul, en famille ou avec vos enfants »

# Cours à Ski<sup>4</sup>

CAS Section des Diablerets - Lausanne

de cours dans une  
ambiance détendue.

Une bonne équipe, un  
moniteur qui vous fait  
découvrir des coins que  
vous ne connaissez pas,  
en toute sécurité, pour  
perfectionner votre  
**ski.**

**11, 18, 25 janvier et 1 février 2009**



[www.druba.ch](http://www.druba.ch)

### Cours

Les classes adultes sont divisées en 6 groupes :

**A1** (débutants) à **A6** (très bons skieurs)

**J3** classe pour les ados. avancés.

Les classes enfants sont divisées en 3 groupes :  
**E1** (débutants), **E2** (moyens), **E3** (avancés)

### Rendez-vous

09 h 00 - 09 h 30 Positionnement des classes au lieu de rendez-vous.  
09 h 30 - 09 h 45 Echauffement sous la direction des moniteurs.

09 h 45 - 16 h 30 Classes à disposition de leurs moniteurs respectifs.  
16 h 30 Fin des cours.

Les heures de rendez-vous et de départ des groupes sont imprimées à l'intérieur des cartes de participant

### Choix des lieux

Au vu des conditions météorologiques, aucune station n'a été retenue définitivement, c'est pourquoi chacun devra se renseigner **au numéro (021) 1600 rubrique 3 «club, associations»** dès le vendredi soir précédant le cours ou sur notre site [www.druba.ch](http://www.druba.ch)

A titre indicatif  
le choix  
devrait se faire  
parmi les stations  
suivantes :

- Le Linga (Pré-la-Joux)
- Morgins (départ télésiège)
- Champéry - Grand-Paradis
- Torgon (Plan-de-Croix)
- La Barboleuse
- Ovronnaz

**Attention !** Il faut absolument que vous teniez compte des problèmes de parage de votre véhicule et du temps nécessaires à l'acquisition de votre abonnement de façon à ce que ces heures soient respectées **tout particulièrement le premier dimanche** (formation des classes).

[www.druba.ch](http://www.druba.ch)  
ski2009@druba.ch

## Inscriptions

Votre carte de participant sera enregistrée dès réception de votre versement selon les tarifs ci-dessous au CPP 10-11105-4, Cours à ski CAS Lausanne, en utilisant exclusivement les bulletins délivrés. Remplir une carte par personne en précisant nom, prénom, adresse, niveau de ski et, pour les enfants, année de naissance. Des cartes supplémentaires peuvent être demandées au secrétariat de la section, tél. 021 320 70 70, de 10h.00 à 11h.30.

### Tarifs

Membre CAS Invités (non membre CAS)  
159,-\* 169,-\*

**Pour toute inscription AVANT le 15.12.2008, rabais de 20.-\***

Enfant de 6 à 13 ans  
dont le (s) parent (s), membre (s) ou non participe (nt) au cours 65,-  
dont le (s) parent (s), membre (s) ou non, ne participe (nt) pas 89,-

### Renseignements

- Secrétariat de la section, Beau-Séjour 24, Tél. 021 320 70 70 (10h.00-11h.30)  
- par e-mail : [ski2009@druba.ch](mailto:ski2009@druba.ch) ou directement sur le site [www.druba.ch](http://www.druba.ch)

### Conseils à l'intention des parents

- Préparez votre enfant aux cours à ski, qu'il puisse se réjouir !
- Habillez-le chaudement. Gants et chaussures sèches, lunettes de ski et crème solaire. Le port du casque est recommandé
- Votre enfant doit avoir sur lui une carte avec son nom/prénom ainsi qu'un n° de tél. atteignable durant les cours (parents ou proches)
- Pour le repas de midi et pauses éventuelles, donnez-lui soit de l'argent ou un pique-nique dans sac à dos (**1 par enfant** même si fratrie)
- Soyez ponctuels pour les débuts et fins de cours svp
- N'oubliez pas que votre enfant apprendra à skier en s'amusant.

### Divers

Les cours auront lieu par n'importe quel temps  
Aucune assurance n'est contractée par le CAS; chaque élève devrait s'assurer personnellement contre les accidents. Le CAS Section des Diablerets décline toute responsabilité en cas d'accident.

## Description des niveaux de ski

### Adultes

#### Niveau 1

Adaptation à la neige et première sensation de glisse

#### Niveau 2a

Descendre une piste facile

#### Niveau 3

Approche du ski en neige non préparée et améliorer la technique sur pistes

#### Niveau 4

Virage carving maîtrisé, approche virage court et ski en neige non préparée

#### Niveau 5

Maîtrise du virage court et ski en neige non préparée avec changements de terrain

#### Niveau 6

Maîtrise des mouvements et recherche de la difficulté sur tout terrain, principalement en neige non préparée

### Enfants

#### Niveau 1 « novice »

Maîtriser des pistes vertes/bleues, tout en jouant et mimant

#### Niveau 2 « moyen »

Maîtriser des pistes bleues/rouges et faire connaissance avec la neige poudreuse, toujours en s'amusant et dans l'encouragement

#### Niveau 3 « avancés »

Maîtriser des pistes rouges/noires et se familiariser de plus en plus avec la neige non préparée tout en jouant ainsi que la valorisation individuelle

### Adolescents

#### Niveau « avancés »

Maîtriser des pistes noires, des bosses ainsi que le ski en neige non préparée, tout en mettant l'accent sur la dynamique du groupe et l'interactivité

# Les sous-sections

## Morges

Beat Bolliger

### AGENDA

**Mardi 25 novembre à 20 h** au local Lémano (sous la salle de gymnastique de l'école de la Gracieuse de Morges): diaporama des courses 2008 des GVM. Soirée ouverte à tous les membres de la sous-section.  
**Mardi 27 janvier: assemblée à 19h30** à la pizzeria de la Grosse-Pierre, suivie du souper (pizzas à choix).

### COMITÉ DES ACTIVITÉS ALPINES

Ça sent la neige! Nous signalons aux personnes qui vont entamer leur première saison de ski ou raquettes qu'il est important de commencer dès le début de la saison afin de pouvoir évoluer et profiter des sorties de plus en plus belles jusqu'au mois d'avril, mai... Le matériel doit être prêt: en bon état, réglé à la bonne taille et avec de la bonne colle sur les peaux. Inutile d'attendre les sorties pour débutants inscrites au programme, nous sortirons dès que les conditions seront bonnes. Les séances de gym du mercredi à La Longeraie ont repris le 29 octobre. Walter nous guide

et nous fait travailler de la pointe des cheveux jusqu'aux orteils avec le sourire et quelques courbatures le lendemain. Bonne préparation à tous!

Le programme des courses 2009 est déjà disponible sur notre site. Vous pouvez donc le consulter en avant-première, avant sa parution dans le Carnet, que vous recevrez comme chaque année fin décembre.

Avis aux amateurs, le week-end « Sensibilisation aux dangers de la neige » aura lieu les 10 et 11 janvier. Les inscriptions sont ouvertes par mail: [contact\\_casm@clubalpin.ch](mailto:contact_casm@clubalpin.ch) avec priorité aux nouveaux morgiens. Le problème du parcage des voitures et lieux de rendez-vous pour les sorties des samedis, dimanches et jours fériés est résolu. Quelques places nous sont réservées sur des terrains privés. Les renseignements sont donnés au stamm, afin d'éviter les abus qui entraîneraient la perte immédiate de ces privilèges.

Au plaisir de vous voir bientôt dans la neige!

**CARNET ROSE** Nous avons le plaisir d'annoncer la naissance de Romane le 11 octobre chez Anne Guthmuller et Patrick Jamer. Toutes nos félicitations aux heureux parents!

**VŒUX** Le prochain bulletin sortira après les fêtes. Avec un peu d'avance donc, le comité vous souhaite de bonnes et heureuses fêtes de fin d'année, pleines de joies et d'espoir pour l'année 2009.



# Les rapports

Course prévue : Palanche de la Cretta 2926 m

Course effectuée : Grand Garde 2145 m

14 septembre 2008 ■ 9 林

Cheffe de course : Bardy Carole

Adjoint : Pittet Jean-François

En raison d'une prévision météo pessimiste, la course prévue originalement à Palanche de la Cretta (T2) dans le Val d'Hérens a été remplacée par une randonnée à Grand Garde près d'Ovronnaz (T1). Malgré une pluie abondante le dimanche matin, neuf des dix participants sont au rendez-vous au Vélo-drome. Le temps s'améliore en chemin et nous débutons l'itinéraire à Dugny par un temps sec. Le brouillard dans les sous-bois crée une ambiance quelque peu féérique. Cependant, le ciel se gâte et nous faisons la deuxième partie de la montée sous la pluie. Par contre, l'arrivée au sommet de Grand Garde (2145 m) est synonyme de retour du temps sec, ce qui tombe pile avec une pause de midi bien méritée. Le coup d'œil est original, avec les déplacements rapides du brouillard et des nuages. La pause est courte vu le temps frais. La descente se fait en boucle, ce qui ajoute à la diversité du paysage. Nous voyons de belles fleurs et surtout des champignons de toutes sortes, impressionnants par leur diversité. Le temps sec nous accompagne jusqu'à la fin du parcours. Nous prenons le verre de l'amitié en plaine à Leytron avant de rentrer dans nos pénates. Merci à la cheffe de course Carole pour cet excellent choix d'itinéraire de remplacement, à son adjoint Jean-François ainsi qu'à tous les participants de ne pas avoir démissionné malgré une prévision météo fort peu encourageante. Ils ont été à juste titre récompensés.

David Tremblay



Säntis

du 20 au 22 septembre 2008 ■ 2500 m ■ 7 林

Chef de course : Hubert Christian

Adjoint : Vonlanthen Jean

Samedi 20 septembre

Un temps maussade le samedi, et les éternelles promesses d'amélioration de la météo nous font passer outre les inquiétudes matinales. En route pour une région malgré tout assez inconnue de la plupart.



Arrivée à Urnäsch, le week-end folklorique se dévoile et nous invite à prendre le bus suivant, au milieu des troupeaux de la désalpe, à flâner dans le marché du jour et écouter les premiers jeunes yodlers. Le bus se fraie difficilement le chemin jusqu'à Swägalp dans les troupeaux descendant de la montagne, au grand plaisir des voyageurs. Le temps est très couvert mais sec. Nous nous lançons directement à l'assaut du Säntis et de son banc de nuages. A 2000 m, nous sortons du brouillard pour trouver le soleil et gravir les dernières arêtes glacées et quelque peu enneigées. La visite de site de l'observatoire et une sympathique soirée nous réconfortent.

Dimanche 21 septembre

Courons vite faire les photos du lever de soleil depuis le sommet du Säntis, temps frais mais ciel dégagé et bien sûr couche de nuages. En route pour le Lisengrat et le Rotstein très appréciés par les participants. Une option est prise pour la prochaine fois par l'Altmann et le Toggenburg. Arrivée dans le froid au Sealpsee et un groupe de chanteurs fait son apparition. Les chants réchauffent les cœurs et tout le restaurant retient son souffle. Montée au Wildkirchli où, folklore oblige, les cigares des indigènes et leurs effluves ne sont pas autant appréciés que les yodles. Mais la virée sur l'Ebenalp et ses parapentes par l'Hermitage et le trou dans la montagne ont tout effacé.



### Lundi 22 septembre

Il faut penser au retour dans la fraîcheur d'un matin clair et sec avec vue sur le Säntis et l'Altman. Après un bon déjeuner et l'au revoir à la cousine de Jean, nous allons vers Appenzell dans une si belle campagne que le temps n'a pas de durée. Et dans les couleurs et le luxe des costumes des dames,

nous arrivons en pleine fête de saint Maurice, patron d'Appenzell. Vin d'honneur à l'église et discussion de nos Suisse allemandes avec les autochtones nous font vivre cette fête de plus près. Apéro à la place de la Landsgemeinde et retour enchanté vers Lausanne. Merci à tous pour leur bonne humeur et la compagnie agréable de ce week-end.

*Christian*

Photos: <http://picasaweb.google.ch/domino4009/SNtisJeNe2008#>

### Catogne: La Dyure - voie Luc

27 septembre 2008 ■ 1500 m ■ 6 林

Chef de course : Buttet Jean-Marc

Adjoint : Grun Jean-Pierre

Quelle bonne introduction à l'escalade avec le CAS. Jusqu'à maintenant mes activités s'y étaient limitées au ski de rando et à l'alpinisme, ne faisant de l'escalade qu'avec des amis en dehors du CAS. Cependant j'étais à la recherche de partenaires d'escalade et j'ai saisi l'opportunité de joindre ce groupe pour faire une grande voie d'escalade à La Dyure. Je n'ai pas été déçue.

Il y avait deux personnes de langue anglaise, moi et Matt. Cependant j'ai essayé de parler français autant que je le pouvais. Mon partenaire était Jean-Marc, qui a grimpé en tête. A un moment, il a semblé avoir quelques difficultés et il m'a crié quelque chose, j'ai crié en retour « je ne t'écoute pas » et les gens autour de moi, au pied de la voie d'où je l'assurais, ont éclaté de rire, ainsi j'ai compris mon erreur et appris la différence entre « écouter » et « entendre ».

Au sommet de la cinquième et dernière longueur, il y avait une jolie petite place pour se relaxer, avec une vue magnifique, des arbres et une végétation inhabituels. On pouvait même faire une promenade au-dessus des falaises, si on supportait la douleur aux pieds causée par les chaussons d'escalade.

Pendant que les autres cordées arrivaient, nous avons lézardé au soleil et mangé notre pique-nique, tout en nous racontant des plaisanteries et en faisant des exercices de yoga. Micheline nous fit remarquer les curieux mouvements des nuages dans la vallée au-dessous, changeant selon les mouvements d'air. Il y avait encore du soleil au sommet, mais quand nous sommes redescendus, la vallée était déjà enveloppée dans la brume. Ainsi nous avons pu profiter au mieux de cette journée.



En retournant vers la voiture, nous avons trouvé un grand champignon en forme de parasol. Je l'ai ramassé dans l'intention de le manger, ce qui a effrayé tout notre groupe, mais je suis toujours ici pour raconter l'histoire, et il semble que j'aie trouvé de nouveaux bon partenaires de grimpe aussi.

*Elma Okic*

Traduit de l'anglais par Jean-Marc Buttet

Photos: [www.flickr.com/photos/turtle\\_danger/sets/72157608041370483/](http://www.flickr.com/photos/turtle_danger/sets/72157608041370483/)  
[www.picasaweb.google.ch/jeanmarc56/CatogneVoieLuc#](http://www.picasaweb.google.ch/jeanmarc56/CatogneVoieLuc#)

### Mönch et Jungfrau

du 27 au 28 septembre 2008 ■ 4158 m ■ 4 林

Chef de course : Gnaegi Alex

Adjoint : Flemming Patrick

C'est finalement à quatre que nous quittons Lausanne samedi à 5 h 45, direction le Jungfraujoch, atteint après quatre heures et demie et quatre changements de train... A la Kleine Scheidegg, juste au-dessus du stratus, nous pouvons enfin découvrir le célèbre trio Eiger – Mönch – Jungfrau, dont l'impressionnante face N du premier nommé.

Mais pas de temps à perdre car il est déjà 11 h et le Mönch nous attend. Heureusement, le début de



l'arête SW est très proche de la station et les choses sérieuses commencent d'entrée avec une dalle difficilement protégeable à escalader, mais Alex et Patrick s'en tirent fort bien en tête. La suite de l'ascension est vraiment agréable et nous parvenons sans problème au sommet vers 15h30. La météo est parfaite et nous profitons un peu de la vue sur les sommets voisins et l'impressionnant glacier d'Aletsch. La descente par l'arête SE (voie normale) débute par une jolie arête neigeuse bien effilée, la suite alternant entre neige et rocher, nous arrivons à la Mönchsjochhütte aux alentours de 17h15. Cette traversée est vraiment très belle, avec une marche d'approche quasiment nulle.

Dimanche, nous quittons la cabane vers 6h15 en direction de la Jungfrau. Suite au passage de la rimaye et d'un bref tronçon rocheux, la course se déroule uniquement sur neige. Après le Rottalsattel, les pentes SE parfois un peu gelées nous permettent d'accéder au sommet vers 10h30. La vue y est encore plus saisissante qu'au Mönch. Le début de la descente est un peu fastidieux car nous décidons de nous assurer sur les pieux en place et ça bouchonne un peu étant donné l'affluence relativement élevée.

Une bonne pause pique-nique et nous rejoignons finalement la station du Jungfraujoch vers 14h30



après la petite remontée du glacier sous un soleil de plomb.

Les 100 m de dénivelé jusqu'à l'observatoire du Sphinx sont avalés rapidement grâce à l'ascenseur, quelques photos plus tard et il est déjà temps d'envisager la descente en train.

Retour à Lausanne vers 20h.

Encore un grand merci à Alex et à son adjoint Patrick de nous avoir permis de gravir ces deux beaux sommets en toute sécurité. Cette combinaison était vraiment intéressante et très variée.

*Arnaud Nicolay*

**Photos:** <http://picasaweb.google.com/arnaud.nicolay/MNchJungfrau>  
<http://picasaweb.google.ch/patgrimpe/MNch27092008Jungfrau28092008>

### Le Toûno

**28 septembre 2008 ■ 3017 m ■ 9 林**

Chef de course : Xanthopoulos Nicolas

Adjoint : Hollenstein Marc



Partons, sept participants et les deux chefs de course, par une magnifique journée d'automne comme on les aime au dessus de Saint-Luc. Petit café/croissant à l'arrivée du funiculaire du Tignousa, puis empruntons le tout début du sentier des planètes, chemin qui mène également à l'hôtel Weisshorn, avant de bifurquer à gauche en direction du Toûno. Nous montons 300 m avant d'arriver sur le bel alpage de Vijivi que nous traversons. Il est magnifiquement éclairé par une lumière rasante lui donnant un relief particulier. On y aperçoit un troupeau de vaches de la race d'Hérens et sur notre droite le lac de Toûno, lisse comme un miroir dans lequel se reflète un sommet enneigé.

Nous laissons le lac pour notre retour et entamons l'ascension du Toûno, rapidement crapahutée pour certains, « lentement mais sûrement » pour les autres.



Arrivée au sommet : petit vent bien froid et à portée de vue et dans le désordre : le Weisshorn, les Becs de Bosson, la Dent-Blanche, le Cervin...

Nous pique-niquons un peu en contrebas, froid oblige, et redescendons sur Saint-Luc par une boucle après un petit crochet par le lac de Toïno. La vue sur l'alpage prendrait bien des airs de Mongolie, sorte de steppe aux tonalités rouges données par les myrtilleurs, jaune acide sur gris acier (lichen sur granit). Nous traversons un pierrier qui longe l'alpage et nous conduit à l'hôtel Weisshorn où nous buvons un verre avant de redescendre à travers la forêt sur le Prillet et enfin Saint-Luc. Très belle journée.

Isabelle Marquis

Plus de photos sur :

<http://picasaweb.google.ch/xanthopoulosnicosis>  
<http://www.flickr.com/photos/swissalpsiker>

### **Pilier de la Pissechèvre - voie Pilier de la Pissechèvre**

**28 septembre 2008 ■ 800 m ■ 4 林**

Chef de course : Savary Gilles

Adjoint : Dessarps Laurent

En ce dimanche de grand beau, eh oui, il faut savoir sortir de sous le stratus pour voir le soleil, une petite équipe envisage l'ascension du fabuleux pilier sud de la Pissechèvre.

Après une variante de départ pour se rendre la vie plus facile et mettre nos petites machines en route, c'est cheveux au vent et les doigts bien gelés que nous arrivons au sommet de cette magnifique et redoutable voie d'escalade cotée 6a+. Nous avons grimpé en réversible arrangeant, c'est-à-dire que chacun grimpeait ce que son partenaire de cordée voulait bien lui laisser.

Pendant la pause de midi, vers 15h, nous avons bien entendu nommé, la bouche pleine, tout ce qui se trouvait à notre horizon : Saint-Maurice, massif



de Trient, Rhône, Catogne, autoroute, et j'en passe, sans oublier la traditionnelle photo de groupe, où c'est toujours le paysage qui est le plus beau de tous!

C'est sous la lumière artificielle et bien humidifiés, (eh oui, ceux qui connaissent les sorties à Gilles comprendront ;- ) ! que la journée s'est achevée, dans la joie et la bonne humeur, après s'être arrêté à Lavey-les-bains pour... se laver! Merci à Gilles pour les sourires (*voir photo*), à Cathy d'avoir bien voulu partager deux brins de cordes avec moi et à Noémie de m'avoir laissé écrire ce petit rapport.

Laurent

### **Traversée de Chaux Commune**

**4 octobre 2008 ■ 2178 m ■ 13 林**

Chef de course : Milej Robert

Adjointe : Heller Léné



Sortis du car postal à Corbeyrier, menés par Léné, nous entamons une montée qui va nous plonger au cœur de l'hiver. Il neige et les arbres encore feuillus ploient. Les chaussures, s'enfonçant dans la neige lourde, la tassent à chaque pas. Quelques malicieux secouent les branches de sapins pour faire pleuvoir des flocons sur les têtes!

Nous nous réchauffons au Café de Luan, bien accueillis par la tenancière en robe folklorique. Puis au vu des conditions d'enneigement, la course est modifiée et du T3 nous voilà dans le T1. Nous réparons avec gants et bonnets, et ne tardons pas à rencontrer des vaches cherchant à pâturer dans cet univers tout blanc. Puis dans la brume nous croisons une troupe de jeunes chevaux, presque fantômes. Soudain la voix de Robert, « dérouler, glisser... dérouler, glisser, c'est l'entraînement pour le ski de rando! ». C'est vrai que l'épaisseur de la neige atteint plus de 20 cm.

Nouveau point de chute : le café de Prafandaz, qui n'est pas ouvert ce samedi, nous nous contentons de la terrasse et du produit de nos sacs. Pour l'apéro une Malvoisie est tirée du sac par Damien puis un rouge, tessinois plus solide que Robert propose. Nous terminons par la dégustation des thés des thermos et un gâteau monté par Léné

Le chasse-neige a dégagé la route et permet une descente aisée sur Leysin où nous terminons par un café au Café Boum-Boum, café arrosé, coiffé d'une choupette de crème.

Le train en descendant dans la vallée nous ramène à la réalité, à l'automne, à ses couleurs et clôt une journée trop vite terminée.

*Anne-Marie Beer*

### **Course d'école d'automne de la commission de la Bibliothèque à Champéry**

**4 octobre 2008**

Malgré le temps maussade et les prévisions de neige, les joyeuses et joyeux compères de la Bibliothèque n'ont pas hésité un instant à braver les éléments.

Bien leur en a pris, car lors du traditionnel café-croissant avant-course, le temps se levait et nous montrait les belles montagnes, enneigées certes mais tellement belles que la course prévue par Valentin ne risquait plus d'être annulée.

Alors direction une cantine de La Barne où une succulente soupe nous a réchauffés, et le retour sous les rayons du soleil nous a fait apprécier cet après-midi préparatoire à notre AG d'automne.

Bien sûr, avant les officialités, nous sommes encore allés faire le tour de la Galerie Defago pour le grand plaisir des quelques personnes qui ne la connaissent pas encore.

Retour aux Rives pour, sous le regard bienveillant du président François, le déroulement de notre



partie officielle de l'AG d'automne, qui nous a permis de régler, tambour battant, les quelques problèmes mineurs de notre commission. Par la même occasion, remercier les valeureux bénévoles du vendredi soir toujours prêts à vous renseigner, à vous faire découvrir les dernières nouveautés de la bibliothèque et accueillir les nouvelles personnes qui assurent la relève.

Chacun décidé à ne pas s'éterniser dans la bureaucratie car le chamois nous attendait à l'orée de la cuisine, avec en ouverture un apéritif bienvenu offert par le président. Somptueux repas et bon vin nous ont permis de passer une agréable soirée dans la bonne humeur, accompagnés par les quelques conjoints de nos membres présents.

Merci à chacun pour le travail de l'année et pour la bonne humeur de la journée.

*Christian*

### **Course prévue : Châtelard - voie Barbourine, brisolée**

**Course effectuée : Mont-Oreb L'été indien**

**11 octobre 2008 ■ 7 ♣**

Chef de course : Grun Jean-Pierre

Adjoint : Buttet Jean-Marc



Samedi placé sous le signe de l'été indien, que ce soit au niveau du temps ou du nom de la voie :-)

Destination le vallon de Bérard, L'Été Indien est une jolie voie variée très bien équipée, mais on aurait aimé trouver plus de points dans la longueur en dalles. Cotations sympas, rien à voir avec les cotations valaisannes!

Croisé Michel Piola qui équipe actuellement une voie à droite, affaire à suivre!...

Et pour clôturer cette belle journée, direction Plan Cerisier histoire de déguster une excellente brisolée. Encore merci aux participants pour la bonne ambiance et à Eveline pour avoir écrit le rapport.

Ma dernière course officielle avant très longtemps.





**Course prévue: Vanil Noir - en traversée**

**Course effectuée: Dent de Corjon**

**12 octobre 2008 ■ 10 林**

Chef de course : Pittet Jean-François

Adjointe : Heller Léné

Les chutes de neige des 3 et 4 octobre ayant fait rêver les adeptes des peaux et des raquettes mais laissé également quelques reliques dans la pente nord du Vanil Noir, c'est finalement vers la Dent de Corjon que huit participants, menés par Jean-François comme chef de course et Léné en qualité d'adjointe, se sont embarqués au petit matin, gare de Lausanne. Après un changement rapide à Montreux et une montée avec le MOB qui ne manqua pas de surprendre les inconditionnels du CO<sub>2</sub>, nous voici arrivés à Rossignère, où l'antique chalet de Balthus et un café quelque peu futuriste nous souhaitent la bienvenue. L'occasion de faire plus ample connaissance autour d'une boisson chaude et des gâteries de Monique saisie au vol, c'est avec impatience que nous louchons vers notre objectif du jour qui se dévoile dans les premiers rayons du soleil.

La montée sans histoire jusqu'à l'alpage de Corjon est rythmée par les récits des périples des globe-trotters de l'équipe et quelques discussions animées sur l'économie (sujet d'actualité) et la politique, si



bien que nous arrivons au pied de l'arête finale sans même nous en apercevoir. En ces lieux aériens, la concentration est de mise pour ne pas glisser sur le terrain traître et le petit brin de corde consciencieusement apporté par Jean-François apporte une appréciable sécurité pour le passage clef. Il ne nous reste plus qu'à nous régaler au soleil du sommet tout en contemplant le panorama à 360° qui va des Rochers-de-Naye à la Tour-d'Aï en passant par la Dent-de-Jaman, le Moléson, l'Eiger, le Weisshorn et autres Diablerets et Mont-d'Or.

Le moment de redescendre vers la plaine et son brouillard arrive malheureusement trop vite, mais c'est avec bonne humeur que nous rejoignons la gare d'Allières pour prendre le train du retour, sans que les plus dévergondés de la troupe ne négligent un arrêt éclair pour une bière claire...

Merci à Léné et Jean-François pour cette magnifique journée d'automne, dont il fera bon se souvenir dans la grisaille qui précède généralement les chutes d'or blanc.

*Mathieu Haenni*

**Lac de Remuaz et Lac Blanc**

**12 octobre 2008 ■ 2352 m ■ 13 林**

Chef de course : Van den Hövel Henri

Adjointe : Schmid Ruth

C'est une joyeuse cohorte de treize participants qui se lance depuis le col des Montets sur une pente déjà ensoleillée. La première montée est rude, mais petit à petit nous découvrons le col de Balme, le glacier du Tour, l'Aiguille du Tour, le Chardonnet, l'Aiguille d'Argentière, les Courtes et les Droites, la Verte, le glacier bien diminué de la Vallée Blanche et bien sûr le Mont-Blanc. En cheminant sur ce sentier panoramique, bien des participants évoquent comment ils ont atteint ce sommet magnifique.

Pour une fois, ce n'est pas « tout le monde au sommet », mais « tous au lac », puis au monticule surplombant le Lac Blanc pour jouir d'une belle vue, non seulement sur les Alpes françaises mais aussi, au lointain, sur les Bernoises. Pique-nique au soleil, puis petite sieste.

Au retour, nous nous remplissons de soleil et de belles vues, car selon la météo, lundi il neigera déjà à cette altitude.

*Gesa*

P.S. - Remarque du chef de course: vous aimeriez faire la course en images avec nous? cliquez sur « diaporama Lac Blanc 26.10.2008 » sur le site: <http://picasaweb.google.fr/xanthopoulosnicosix>

*Henri*



### Les Mélèzes en feu

19 octobre 2008

2352 m ■ 24 林

Cheffe de course :

Stejskal Blanka

Adjoint : Laufer Jacques

Nous avons gagné sur tous les tableaux : soleil, ciel bleu sans nuage, panorama grandiose, température quasi estivale, amitiés partagées et agrémentées des galettes tchèques de Karlovy Vary et, pour couron-



ner le tout : mélèzes bien là et bien en feu ! Et au fait, où étions-nous ? Partis du lac d'Arbaz, nous avons atteint les deux derniers mélèzes au-dessus d'Incron pour un joyeux pique-nique à 1985 m, avant de revenir aux voitures via l'alpage de la Comba et le plateau du Got pour la verrée finale et ensoleillée au lac d'Arbaz.



Et Danielle Buttet nous écrit en conclusion de cette randonnée plaisante à tous les égards : « Comme chaque année, votre course a été un vrai régal : rythme agréable, ambiance amicale et le ciel bleu.

Merci à vous deux et meilleures pensées » .

*Jacques Laufer*

Photos de  
*Marie-Louise  
Jeandrevin*

### Belvédère de Plan Monnay

19 octobre 2008 ■ 2300 m ■ 29 林

Chef de course : Xanthopoulos Nicolas

Adjointe : Bardy Carole

Cette fois encore Dame-Chance-Météo était de notre côté ! Et il faut croire que les vingt-neuf participants ont eu le nez creux et l'envie de sortir s'aérer ! Nous voici donc au vélodrome à faire des comptes de... boutiquier pour prendre le moins possible de véhicules.

Arrivés à notre point de départ, le ton est donné. Bonne ambiance et heureux d'être là.

La montée à travers le pâturage jaune et les mélèzes « en feu » se fait à un rythme variable selon la condition et les bavardages divers. Il faut dire que nous avons tout le temps devant nous pour apprécier cette lumière automnale, douce et vaporeuse.

L'arrivée à l'alpage de Bavon (2030 m) nous permet de... souffler avant d'attaquer la dernière partie, à savoir le dos d'âne de Bavon (env. 2200 m) qui permettra à tout un chacun d'exprimer son admiration devant le spectacle grandiose que nous offrent les sommets enneigés de frais : Dolent, Tour Noir, Planereuses, Portalet, Orny, etc !...

Le val Ferret, à nos pieds, nous offre au nord le spectacle du Catogne et des Alpes vaudoises au lointain. A nos pieds aussi, dans l'abîme, les mélèzes passent du roux au vert, par des multiples nuances. Bref, nous sommes tous sous le charme !



Pour profiter pleinement de cette splendide journée, certains d'entre nous avons poussé jusqu'à l'alpage de la Tessure, d'où on peut voir aussi la Combe de l'A et le Grand-Combin de « plus près »... Après un bon moment de détente, nous poursuivons notre balade vers Plan Monnay, belvédère sis à côté de la « Grande Paray », la Grande Paroi érodée, qui plonge vers Praz-de-Fort.



Mais, comme toujours, il est temps de rentrer. Chemin faisant, nous commentons ces beaux paysages et sentons que d'ici quelques jours, ils seront couverts d'une couche blanche qui, déjà, en fait rêver plus d'un.

Le verre de l'amitié a été « consommé » à Liddes, dans une ambiance locale, mais vingt-neuf « étrangers » n'ont pas été faciles à caser...

Voilà une nouvelle saison qui se termine !

A l'année prochaine et bon hiver à tous.

*Nicolas*

Plus de photos de cette course sur le site :

<http://picasaweb.google.ch/xanthopoulosnicosis>

**« La course du président »  
Gorges de la Poëta-Raisse et Chapeau de Napoléon**

**25 octobre 2008 ■ 1131 m ■ 13 林**

Chef de course : Gindroz François

Adjoint : Laurent André



Lors de la réunion du vendredi soir, l'initiateur de cette sortie présidentielle André Perret nous a prodigué encouragements et convivialité pour le lendemain.

**Gorges de la Poëta-Raisse «Vilaine forêt»**

Le petit cours d'eau nommé ruisseau de la Vaux ou la Raisse, puis le Bied, a creusé un chemin impressionnant dans le roc avant de se jeter dans l'Areuse à Môtiers.

C'est de là que nous sommes partis pour remonter la succession de cascades et de défilés vertigineux, entourés de forêt constituée d'un mélange d'essences locales savamment entretenues, jusqu'à la place de pique-nique en haut des gorges. Du point 1131, nous avons joint Fleurier et la suite du programme au travers d'une forêt sombre et mystérieuse, repère des fées.



**Chapeau de Napoléon**

Accroché au sommet d'un éperon rocheux, vertigineux nid d'aigle dominant Fleurier, le Chapeau de Napoléon offre une vue sur le Val-de-Travers à couper le souffle. Au fil du temps, il a porté plusieurs noms : queue de cochon, Mont de Sassel, Righi neuchâtelois, enfin Chapeau de Napoléon car sa forme, vue de l'est, rappelle celle du célèbre bicorne de l'empereur français.

C'est en ce lieu que la joyeuse équipe a dégusté un mets au fromage, avant d'aller reprendre le train.

- André*
- Bernard*
- Brigitte*
- Cosette*
- Fanny*
- François*
- Hans*
- Marlyse*
- Melitta*
- Suzanne*
- Werner*
- Wilfred*
- Willy*

