

N° 10
Octobre 2008
84^e année
Section des Diablerets

Club Alpin Suisse CAS
Club Alpino Svizzero
Schweizer Alpen-Club
Club Alpin Svizzer



LES DIABLERETS
Bulletin de la section lausannoise du Club Alpin Suisse et de ses sous-sections de Château-d'Oex, Morges, Payerne et Vallorbe

Le Trient avec la Pointe d'Orny

Photo:
Jean-Bernard Gay



Aiguille de Bionnassay

L'édito **Luc Ciompi**

QUE CHERCHONS-NOUS LÀ-HAUT? – PENSÉES DE VIEUX

Il y a quelque temps, les rédacteurs de ce bulletin m'ont demandé d'écrire, à l'occasion, un éditorial, « si l'inspiration m'en venait ». Et voilà, elle s'est présentée sous forme d'une question à la fois banale et profonde, me semble-t-il. En fait : que cherchons-nous là-haut, à la montagne ? Je me suis souvent posé cette question – notamment quand je grelottais de froid, quand le vent et la fatigue me tournaient, sans parler des moments de vraie angoisse dans des situations dangereuses ou scabreuses.

Lorsque j'étais petit, j'ai vécu quelque temps à Grindelwald, au pied de l'Eiger et de sa vertigineuse arête du Mittelegi qui brillait dans le soleil matinal – ah ! aller une fois là-haut et suivre cette arête jusqu'au sommet, fouler du pied cette montagne mythique où tant de drames se déroulaient (c'était l'époque des multiples tentatives d'avant-guerre d'enfin « vaincre » cette terrible paroi nord de l'Eiger qui se dressait tous les jours devant ma fenêtre). Parfois on voyait au village des hommes aux chaussures cloutées et aux énormes sacs chargés de cordes de chanvre qui en revenaient – des héros qu'on admirait en chuchotant et qu'on brûlait d'imiter, une fois qu'on serait grands et forts comme eux... La montagne-désir donc, la montagne-défi et « challenge ». Y aller pour y mesurer sa force et son courage, tout en s'élevant au-dessus du quotidien, pour gagner une autre perspective et « voir les choses d'en haut »...

Plus tard, je l'ai plusieurs fois tenté (n'est-ce pas, Georges?) et finalement « fait », ce Mittelegi. C'était magnifique, fatigant et douloureux, surtout à cause de ces fameux nouveaux souliers Molitor qui, en vingt ans, ne se sont jamais adaptés à mon pied. Je n'en étais pas peu fier, pourtant, comme de nombreux autres exploits à ma mesure, le Bietschhorn, la Jungfrau, le Rothorn de Zinal, et j'en passe. Pendant ma vie professionnelle, la montagne était devenue mon lieu préféré d'évasion, de ressourcement physique et spirituel. Je cherchais, dans la pureté de la nature et de la nuit étoilée, le calme intérieur perdu dans le brouhaha des villes. Et je trouvais en surplus, dans l'effort commun et l'ambiance simple des cabanes, cette camaraderie et amitié montagnardes si miraculeusement dépouillées des complications de nos relations humaines en plaine. Maintenant que j'ai bientôt 80 ans, ce n'est plus le temps des grands exploits, et c'est très bien ainsi. Tout en me hasardant encore quelquefois dans les hauteurs, je découvre ou redécouvre le charme des collines, des lacs et des promenades insolites en ville. Mais les souvenirs et amitiés de « là-haut » perdurent. Et ce que la montagne nous apporte reste, me semble-t-il, parmi ce qu'il y a de mieux à trouver, tout compte fait, pendant ce bizarre pèlerinage qui nous est imposé ici-bas.

Internet: www.cas-diablerets.ch **Webmaster:** internet@cas-diablerets.ch **Bulletin:** bulletin@cas-diablerets.ch

Changement d'adresse: au secrétariat du Club Alpin Suisse, Beau-Séjour 24, CP 5569, 1002 Lausanne ou secretariat@cas-diablerets.ch

Ont collaboré à ce numéro: Beat Bolliger, Aline Bonard, Luc Ciompi, Nicole Favre, François Gindroz, André Groux, Alain Junod, Sandrine Junod, Janry Morier, Robert Pictet, Daniel Rapin, Claude Rémy

Délai de remise des manuscrits: Bulletin de novembre-décembre 2008, à la soirée récréative du 29 octobre ou par la poste à : Sandrine Junod, Pierrefleur 32 bis, 1004 Lausanne, ou par e-mail à : bulletin@cas-diablerets.ch

LES DIABLERETS

www.cas-diablerets.ch

Mensuel de la section lausannoise et des sous-sections de Châteaud'Ex, Morges, Payerne et Vallorbe

Local de la section
Rue Beau-Séjour 24
Case postale 5569
1002 Lausanne
CCP 10-1645-3

Président de la section
François Gindroz
Impasse des Jardins 1
1037 Etagnières
Tél. 079 253 19 06

Secrétariat permanent
du lundi au vendredi
de 8 h à 11 h 30
Rue Beau-Séjour 24
Tél. 021 320 70 70
Fax 021 320 70 74
secretariat@cas-diablerets.ch

Tirage
3500 exemplaires
Rédaction du bulletin
Sandrine Junod
Pierrefleur 32 bis
1004 Lausanne
bulletin@cas-diablerets.ch

Annonces
Secrétariat CAS Diablerets
Case postale 5569
1002 Lausanne
Tél. 021 320 70 70

Imprimerie
Groux arts graphiques SA
Chemin de Rionzi 58
1052 Le Mont-sur-Lausanne
Tél. 021 641 61 41

Cabane du Mountet
2886 m – 115 places
Tél. 027 475 14 31
Nicolas Theytaz
3961 Vissoie
Tél. 027 475 35 00

Cabane du Trient
3170 m – 124 places
Tél. 027 783 14 38
Thierry et Fatima Amaudruz
1947 Versegères
Tél. 027 776 29 31

Cabane Rambert
2580 m – 36 places
Tél. 027 207 11 22
Roland Tacchini
Au Village; 1903 Collonges
Tél. 027 767 10 57

Cabane d'Orny
2826 m – 86 places
Tél. 027 783 18 87
Raymond et Patricia Angéloz
1991 Salins
Tél. 027 207 13 48

Cabane de l'A Neuve
2729 m – 28 places
Tél. 027 783 24 24
Martine Gabioud
Podemainge
Case postale 37
1937 Orsières

Bivouac Mittelaletsch
3013 m – 13 places

En hommage à la Reine Christiane

Robert Pictet



CHRISTIANE VERMOT PREND SA RETRAITE...

Le moment est venu, chère Christiane, de te remercier d'avoir incarné, durant vingt-quatre ans, de 1984 à 2009, la voix, le savoir et l'entregent de notre section.

Fidèle au poste, ponctuelle, avenante, tu as accueilli tantôt des débutants, tantôt des jeudistes, toujours des amis. Tu as joué le rôle du « chef de course » ou du « prévôt » de l'information, rôle que la section attendait de toi.

Outre la comptabilité ou la mise à jour du fichier des membres, c'est au travers de neuf présidents successifs – dont notre première présidente – et autant de comités, que ta voix chaleureuse, rassurante, toujours attentive, a enregistré souhaits, doléances, confidences ou suggestions.

Pour marquer ce passage, tu as tenu, bien chère Christiane, à réunir au chalet Lacombe, ce samedi 13 septembre dernier, quelques clubistes qui, de par leurs fonctions ou leur attachement, ont hanté le secrétariat durant toutes ces années.

Francis, ton mari et prince consort – on n'oserait parler de bouffon –, a pour la circonstance ressuscité la Cour Ducasse, au centre de laquelle a trôné la Reine Christiane, accompagnée de « quelques chevaliers servants », que tu reconnaîtras: Eric Duvent, Felipe l'As du Verbe, Sergio, dit le Racleur, Dédé la Brocante, dit Dédé ès choucroute, Christine Delabuvette et Dany Duravin, Milo Soutero, François Dernier, Jacqueline de Beauséjour et son valet Dominique, sous l'œil perçant et bienveillant de la Banque Germinale.

Tous ces « moussaillons » étaient réunis pour te dire merci d'avoir contribué à manœuvrer ce navire de haut bord.

Que l'avenir te porte chance, conserve ta santé et favorise une harmonieuse retraite au milieu des tiens, pour favoriser des activités, que nous savons aussi nombreuses et diversifiées que tes intérêts.



PARTIE OFFICIELLE

1. ACCUEIL

La partie officielle est ouverte à 20 h 10 en présence d'une bonne centaine de membres.

Le président souhaite la bienvenue de la part du comité de la section, tout particulièrement aux nouveaux membres.

Les anciens présidents vêtus du « bredzon » de même que les membres du comité présents dans la salle se lèvent brièvement pour saluer l'assemblée.

2. COMMUNICATIONS ET ADMINISTRATION

Excusés, malades et accidentés

Guénolé Addor, Natalie Boerger, Charles Cossy, Cédric Gerber, André Hoffer, Alain Junod, Sandrine Junod, Robert Lardet, Jean-Claude Masson, Alice Parisel, Jean Peyrollaz, Alexandre Portmann, Barbara Tanniger, Gérard Vann, Marcel Vouillamoz, Hans Woodtli, Werner Wüthrich, Anne-Christine Zwissig.

Décès

L'assemblée assure de sa sympathie toutes les personnes touchées par le décès de

- **Jean-Claude Hefhaf**, né en 1952, décédé le 21 août, 31 ans de sociétariat, papa de notre membre Johann Hefhaf.

Par ailleurs, la section déplore la mort de **Jonathan Pidoux**, frère de Martin Pidoux, de la sous-section de Payerne, survenue accidentellement le 17 septembre, à l'âge de vingt ans. Sont également dans la peine les membres de la section Anne-Martine et Jean-Samuel Pidoux, Florane, Francine et François Gindroz, notre président.

Pour honorer et perpétuer la mémoire des disparus, les clubistes présents se lèvent et observent un moment de silence et de recueillement.

Secrétariat de la section

Embarquée le 1^{er} août 1984 sur le bateau-pilote de notre section, Christiane Vermot-Petit-Outhenin n'avait pas imaginé une aussi longue croisière pour arriver au débarcadère de la retraite le 31 janvier 2009.

D'un commun accord, elle terminera sa fonction de secrétaire-comptable à Noël 2008 et réservera son temps dû pour mener à bon port le bouclage de l'exercice comptable 2008.

Selon ses propres mots, c'est avec un sentiment de grande reconnaissance envers la section des Diablets qu'elle quittera son poste. Le CAS lui aura permis, non seulement d'acquérir de nouvelles connaissances, mais également de côtoyer et travailler dans un climat de confiance avec un éventail de personnalités fort variées et intéressantes.

Le président et le comité remercient vivement Christiane des vingt-cinq années de collaboration passées. Quelques fleurs, et quelques chocolats à partager avec son époux Francis, lui sont remis par notre caissier Jean-Pierre Germanier en témoignage de gratitude et d'affection.



Francis et Christiane Vermot, entourés de quelques personnalités qui ont tenu le gouvernail de la section

Le président annonce qu'Eliane Ryser sera la nouvelle secrétaire de la section avec entrée en fonction au 1^{er} décembre 2008.

Personnalité enthousiaste, très motivée, au bénéfice d'une riche expérience professionnelle et de compétences organisationnelles, techniques et sociales, elle est affiliée depuis 1991 à la section, dont elle connaît bien les rouages, comme ceux du CAS d'ailleurs.

Le comité souhaite plein succès et beaucoup de satisfactions à Eliane Ryser pour assurer, quelques années durant, la transition avec l'avenir et pour mettre ainsi en place de nouvelles structures dans un domaine qu'elle pratique et qui la passionne. Quelques fleurs lui sont également remises par Jean-Pierre pour lui souhaiter la bienvenue!



Eliane Ryser et Christiane Vermot, secrétaires fleuries

3. INFORMATIONS DIVERSES

Forum de réflexions de la section

Comme annoncé lors de l'assemblée générale de printemps, un groupe de réflexions a été constitué au début de cette année pour étudier avec le comité de la section les besoins du secrétariat en bureautique, en prévision du départ à la retraite de Christiane Vermot.

Les réflexions ont débouché sur un rapport externe qui a proposé différentes mesures à prendre, reprises en partie en page 5 du bulletin de mai 2008.

Le comité a décidé d'élargir le débat et le cercle des initiés intéressés aux valeurs de la section et à son avenir en mettant sur pied un forum de réflexions pour débattre de l'attitude « consumériste » des membres et émettre des pistes de travail. Une réunion aura lieu le jeudi 9 octobre.

Postes vacants et à repourvoir

Des président et vice-président sont recherchés pour la pérennité du Groupe Jeunesse, alors qu'un expert-comptable doit être trouvé pour la commission financière. Notons également qu'une ou plusieurs personnes qui auraient à cœur de faire vivre nos manifestations en cours d'année sont les bienvenues pour renforcer l'équipe de soutien logistique.

Contactez le président François Gindroz pour en discuter!

Le droit de recours au service de la nature

Le Club Alpin Suisse CAS est membre de l'association contre l'abolition du droit de recours des associations qui regroupe vingt-trois associations de sport et de protection de la nature.

Le président central du CAS lance un appel visant à soutenir les différentes actions prévues et encourage à voter NON à l'initiative qui vous sera soumise le 30 novembre prochain!

Flux RSS sur la page d'accueil du CAS

Il est maintenant possible de s'abonner au flux RSS sur la page d'accueil, un symbole orange signalant le service. On peut ainsi prendre connaissance des nouveautés et mises à jour de www.sac-cas.ch.

Nouveau site: www.klettergebiete.ch

Le CAS a ouvert un nouveau portail pour les grimpeurs qui devrait ainsi offrir à tous les amateurs d'escalade une information complète sur toutes les possibilités d'escalade en Suisse.

40^e soirée annuelle

La vie de la section est rythmée de nombreuses manifestations, notamment d'une soirée annuelle qui s'ajoute aux soirées mensuelles et aux assemblées générales.

Cette année, le samedi 1^{er} novembre aura lieu la traditionnelle soirée annuelle de notre section qui fêtera sa 40^e édition avec repas dans notre local, cette fois-ci sans la participation de nos gardiens de cabanes et sans l'habituelle vente de billets de tombola.

Ainsi et pour répondre à une demande d'équité envers les membres, le prix du repas sera encaissé à l'entrée pour tous les participants, de façon à couvrir les frais de notre manifestation.

4. RÉCEPTION DES NOUVEAUX MEMBRES

Le Club Alpin Suisse CAS représente la sixième plus grande association de Swiss Olympic. Le CAS réunit celles et ceux que la montagne intéresse et favorise l'accès d'un large public à la pratique des sports de montagne sous toutes leurs formes, tout en s'engageant pour le respect des montagnes, espace vital, culturel et économique.

Une cordiale bienvenue!

Le président souhaite une cordiale bienvenue aux nouveaux membres qui ont exprimé le désir de faire partie de la section des Diablerets et souhaite que chacun y trouve sa place. Il exhorte les nouveaux membres à apporter un peu d'eux-mêmes pour recevoir beaucoup en retour.

Présentation des alpages de Trient

En guise d'introduction, François Gindroz rappelle à l'assemblée que le chalet du Glacier à Trient, qui fait partie du site, a été inauguré il y a vingt ans déjà, en remplacement de l'ancienne buvette, détruite par une avalanche, qui avait été érigée pour permettre l'extraction de la glace en vue de son expédition en plaine.

C'est en 1979 que notre membre Henri Badan a offert à la section trois alpages situés dans la région du pied du glacier du Trient, à savoir: La Lys, Les Petoudes et Les Grands. Ce territoire est composé de 54% de pâturages, de 3% de bois et de 42% de terres incultes, le solde représentant les surfaces occupées par les chalets et les lacs.

Détail des surfaces des alpages de Trient:

| | |
|--------------|--------------------------|
| La Lys | 3'561'554 m ² |
| Les Petoudes | 2'113'211 m ² |
| Les Grands | 1'712'915 m ² |

(Grands Dessus, Grands Dessous, Chaux des Grands)

Propriété de la section des Diablerets 7'387'680 m²

Propriété de la commune de Trient :

Glacier de Trient, des Grands, des Petoudes 11'210'011 m²



L'intendante du refuge des Petoudes présente un petit montage à l'attention particulièrement des nouveaux membres.

La parole est donc cédée à Jocelyne Gay, ancienne présidente de la section qui a gravi tous les

s o m m e t s d'Europe de plus de 4000 mètres.

Jocelyne Gay projette quelques photos invitant chacun à venir se reposer des grandes courses, escalades, ascensions et à savourer un moment de quiétude, réflexion ou silence dans le petit coin de paradis qu'est le refuge des Petoudes, entouré de fleurs et tout près des glaciers.



Présentation des nouveaux membres à l'assemblée

C'est une volée de 51 nouveaux membres qui est accueillie et qui s'ajoute aux 343 nouvelles recrues de l'année.

Les candidatures sont présentées par Aline Bonard, secrétaire du comité, et, à l'appel de leur nom, les nouveaux membres rejoignent le président à l'avant de la salle, pour recevoir leur insigne du CAS, ses lignes directrices, la brochure de présentation des cabanes de la section, et pour boire dans la traditionnelle coupe de l'amitié.

Jocelyne Gay leur remet en outre un prospectus avec un bon pour une nuitée au refuge des Petoudes.

François Gindroz félicite les nouveaux membres de leur adhésion à la section des Diablerets, les invite à participer aux différentes activités offertes par la section et leur prodigue quelques précieux conseils pratiques utiles à leurs débuts de clubistes.

Le président invite chacun à participer à la prochaine soirée récréative et culturelle qui verra le Groupe Jeunesse présenter son voyage de deux semaines en Norvège, peuplé de Trolls, d'élangs et de jeunes grimpeurs passionnés de cascades de glace.

La partie officielle prend fin à 20 h 54.

PARTIE RÉCRÉATIVE ET CULTURELLE

Cette seconde partie de la soirée est organisée par la Commission des alpages, en collaboration avec l'Union des Patrouilleurs Alps 10, qui a été fondée en 1945 et qui est présidée par Jocelyne Gay.

François Gindroz rappelle brièvement que les Trophées du Muveran représentent une des manches de la Coupe suisse de ski-alpinisme.

Depuis 1999, le ski-alpinisme fait partie du secteur Sports de compétition du CAS et c'est pourquoi le comité central du CAS souhaite que les organisateurs de compétitions de ski-alpinisme se fassent connaître des sections locales.

En 2007, année de la 60^e édition des Trophées du Muveran, cet événement a été marqué par la sortie d'un DVD relatant aussi bien la course de ce jubilé que l'historique de la manifestation et de son organisation entièrement fondée sur le bénévolat...



Sylvain Fame,
président des Trophées





LES TROPHÉES DU MUVERAN

Présentation par Sylvain Fame, président du comité d'organisation, Gilbert Gonet, chef technique, et Stefano Larghi, chef de course des Trophées.

Sylvain Fame rappelle tout d'abord l'historique de la course, dont la première édition a eu lieu en 1948, pour offrir une alternative civile à la Patrouille des glaciers, alors exclusivement militaire. Il évoque l'itinéraire de chacun des trois parcours, à savoir :

Le Trophée du Muveran

Le parcours « historique » propose de rallier la cabane de Plan-Névé à Derborence, en passant par le Pacheu (2740 m), le point culminant du parcours. Le retour se fait via le bas des Filasses, le Pas-de-Cheville et la cabane Barraud. De là, le tracé rejoint celui du Trophée de Plan-Névé. Les coureurs parcourent 2317 m de dénivelé positif (4634 m de dénivelé total), et 58,94 km effort pour 28,05 km.

Le Trophée de Plan-Névé

Le parcours le plus accessible. Il entraîne les équipes dans la montée du Richard et de La Vare. Après le passage du point culminant, le col de Paneirosse, les coureurs descendent sur la cabane Barraud, avant de remonter au col des Essets, puis d'emprunter à nouveau, à la descente cette fois, La Vare et le Richard, pour rallier les Plans-sur-Bex. Les coureurs parcourent 1312 m de dénivelé positif (2624 m de dénivelé total), et 38,99 km effort pour 21,50 km.

Le Super Trophée

Le parcours est identique à celui du Trophée du Muveran jusqu'au bas des Filasses. Il impose ensuite un tronçon plus technique, via le Couloir Pegnat et le col du même nom, puis le Brotset. A partir de ce point, le retour suit le tracé des autres parcours. Les coureurs parcourent 2793 m de dénivelé positif (5586 m de dénivelé total), et 69,19 km effort pour 31,95 km.

Sylvain Fame évoque ensuite l'organisation de la course, qui s'appuie sur quelque deux cents bénévoles, dont un comité de huit personnes qui se réunit une quinzaine de fois l'an.

Le DVD réalisé en 2007 est ensuite projeté et ses magnifiques images, qui reflètent l'ambiance magique de la course, emportent les applaudissements de l'assemblée.

Gilbert Gonet et Stefano Larghi annoncent ensuite la prochaine édition de la course, le 29 mars 2009, et que sponsors et bénévoles (montagnards ou non, pour des postes administratifs et sur le parcours, ainsi que membres du corps médical) sont recherchés ! Avis aux intéressés.

Des informations très complètes sur les courses peuvent être trouvées sur le site

www.tropheesdumuveran.ch

Par ailleurs, www.montagne.ch/plan-neve.asp présente la cabane de Plan-Névé par laquelle passent les deux grands parcours.

Après quelques questions aux conférenciers, la présidente de l'UPA 10 Jocelyne Gay clôt la soirée à 21 h 30 et souhaite à chacun un bon retour.



Sylvain Fame, Jocelyne Gay, Gilbert Gonet et Stefano Larghi

Informations du Comité

Soirée récréative et culturelle

du mercredi 29 octobre 2008, à 20 h

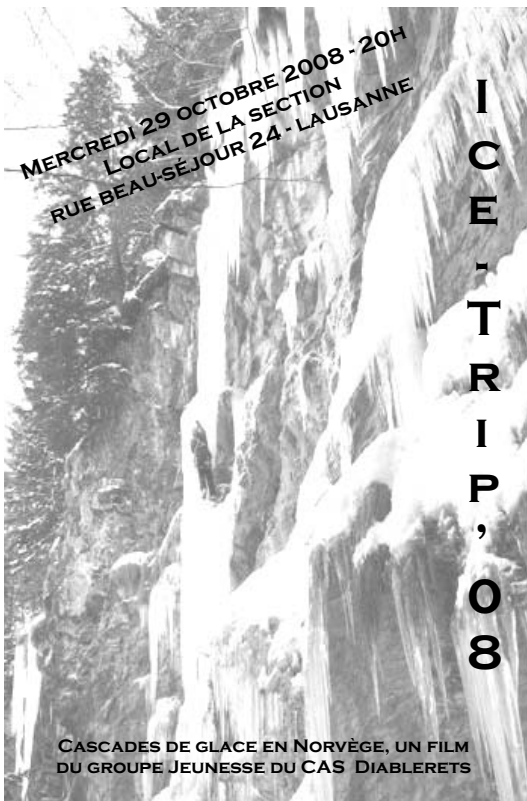
Partie officielle

1. Accueil
2. Communications et administration
3. Informations diverses

Partie récréative et culturelle

Cette partie sera organisée par le Groupe Jeunesse:

Ice-Trip 08, la glace aux pays des Trolls



MERCREDI 29 OCTOBRE 2008 - 20H
LOCAL DE LA SECTION
RUE BEAU-SÉJOUR 24 - LAUSANNE

I
C
E
-
T
R
I
P
,
0
8

CASCADES DE GLACE EN NORVÈGE, UN FILM
DU GROUPE JEUNESSE DU CAS DIABLERETS

40^e soirée annuelle

Samedi 1^{er} novembre 2008, dès 19 h

Venez partager un agréable moment !

Détails:

voir page 8 du bulletin de septembre



Délai d'inscription: 24 octobre sur la feuille affichée au local ou directement auprès de Natalie Boerger au tél. 077 462 27 51, ou natalie.boerger@gmail.com

Assemblée générale d'automne

du mercredi 26 novembre 2008, 20 h

Le comité de la section vous invite, d'ores et déjà, à participer nombreux à cette assemblée qui aura lieu à la salle de Beau-Séjour, à Lausanne. L'ordre du jour sera publié dans le bulletin du mois de novembre.

La réunion annuelle groupant les membres du comité et les présidents des sous-sections sera tenue le même jour à 18 h au local GJ.

Partie récréative

Rétrospective 1984-2009 sur le « Palais Ducasse et ses dépendances » sous la régence de sa majesté la Reine Mère Christiane Ducasse...

Présentation humoristique du Prince consort sur les dessous de la couronne !

Fête de Noël

Vendredi 5 décembre 2008, dès 19 h

Venez nous rejoindre en nombre pour partager au local une soirée festive et traditionnelle, entre clubistes, amis et connaissances, organisée par Silke Kuczera !

Le comité se réjouit de vous accueillir à cette fête et vous invite à en découvrir le programme dans le bulletin du mois de novembre.

Les actualités

Programme des manifestations

| | |
|-----------------|---|
| 29 octobre | Soirée récréative et culturelle |
| 01 novembre | Soirée annuelle |
| 06 novembre | Assemblée générale extraordinaire du GSD |
| 15 novembre | Soirée de clôture AJ |
| 21 novembre | Marché des skieurs |
| 26 novembre | Réunion avec les présidents des sous-sections |
| 26 novembre | Assemblée générale d'automne |
| 05 décembre | Fête de Noël |
| 06 /07 décembre | Fête de Noël OJ |

Stamm

Chaque vendredi dès 19 h30 au local de la section

Bibliothèque

Ouverte le vendredi de 20 h à 21 h15

Cours de gymnastique

Chaque mardi de 18 h15 à 19 h45
au collège du Belvédère à Lausanne

Sites d'escalade de Suisse


En un coup d'œil : www.klettergebiete.ch

Club Alpin Suisse CAS

Page d'accueil du CAS : www.sac-cas.ch

Notre site internet

Site interactif pour les rapports de courses et les infos de dernière minute : www.cas-diablerets.ch



Cabane Rambert, 2580 m Assainissement, extension

Daniel Rapin



Cabane Rambert : le belvédère des Muverans

Contexte historique

La cabane Rambert porte le nom d'un vaudois nommé Eugène Rambert (1830-1886). Professeur de théologie et de littérature française, poète et écrivain, il est l'auteur de plusieurs ouvrages dédiés aux Alpes suisses. Ascensionniste et membre engagé du Club Alpin Suisse, il y assura notamment deux ans de présidence centrale.

En 1895, la section des Diablerets se lance dans la réalisation d'une cabane à la Frête de Saille, en sa mémoire. Dotée de vingt et une places, elle est la réplique de la cabane d'Orny, en plus petit. La cabane est agrandie en 1907 par une petite annexe qui, en 1920, est détruite pour permettre de doubler la bâtisse dans sa longueur et sa largeur.

En 1947, on lance l'idée de reconstruire la cabane Rambert sur le site de Cretta Morez, un emplacement plus favorable que la Frête de Saille où le terrain est mouvant et manque d'eau. Le nouvel emplacement est accepté, le paysage est magnifique et l'alimentation en eau doit être assurée par des névés permanents.

La construction de la cabane commence en été 1952, toutes les pièces sont acheminées par un téléphérique que l'armée a prêté provisoirement, le temps de la construction. L'inauguration de celle-ci a lieu les 20 et 21 septembre 1952, en présence du petit-fils de l'écrivain.

Métamorphose d'une cabane



Demande de crédit d'étude et de concours

La commission de Rambert, composée de Bernard Bessard, Bernard Saudan, Yves Barbey, Florian Verbot, Jean-Pierre Germanier et Daniel Rapin, propose à l'assemblée de continuer le projet du renouveau de la cabane par l'octroi d'un crédit permettant de lancer un concours privé d'architecture sur invitation. Parmi les trois variantes proposées à la commission centrale des cabanes, la solution médium a été retenue. Elle prévoit une transformation et un agrandissement de la cabane actuelle, avec le souhait de conserver la façade sud de l'ancienne cabane. L'ensemble des équipements et locaux prévus doit être intégré dans la cabane existante et dans l'extension qui constituera une entité fonctionnelle. Le nombre de couchettes sera à peu près identique.

Avant les estimations sommaires des coûts de construction résultant du concours d'architecture, l'ordre de grandeur de l'enveloppe budgétaire atteint 1,3 million.

Les visites de la cabane, par les architectes invités (cinq bureaux valaisans), ainsi que par les onze membres du jury, ont eu lieu au début de septembre. L'architecture cantonale du Valais en fait partie et pourra, cas échéant, se prononcer lors de la mise à l'enquête qui sera faite dans le courant de l'année 2009.

Pour continuer notre projet et pour lancer le concours d'architecture, ainsi que pour préparer l'enquête publique, le comité demandera à l'assemblée générale d'automne de lui octroyer un crédit qui pourra être financé par le fond des cabanes, donc sans emprunt.

Le détail de la dépense à effectuer est le suivant :

| | |
|--|----------|
| | CHF |
| Frais de concours, organisation, prix et indemnités, etc. | 33'000.- |
| Frais de géomètre et notaire pour établissement d'un droit de superficie | 11'000.- |
| Honoraires d'architecte pour finalisation du projet, mise à l'enquête | 55'000.- |
| Frais divers, taxes, débours, etc. | 13'000.- |
| TVA 7.6 % environ | 8'000.- |

Crédit sollicité TTC 120'000.-

Programme du renouveau de la cabane Rambert

| | |
|--|---------------|
| Envoi du programme du concours aux architectes | décembre 2008 |
| Jugement du concours et rapport du jury | avril 2009 |

| | |
|--|----------------------|
| Demande de crédit pour l'assainissement et l'extension | avril 2009 |
| Exposition des projets rentrés | avril - mai 2009 |
| Enquête préalable et demande du permis de construire | juin - novembre 2009 |
| Présentation du projet à la CP, demande de subvention | novembre 2010 |
| Construction, agrandissement | juin - octobre 2011 |
| Travaux de finitions | juin - juillet 2012 |

Analyse du financement des travaux de Rambert

| | CHF |
|--|-------------|
| Subside du fonds central des cabanes | 270'000.- |
| Subside du service de l'éducation physique et du sport | 100'000.- |
| Fonds propres | 510'000.- |
| Emprunts et dons | 420'000.- |
| Estimation globale TTC du coût de construction | 1'300'000.- |

Renseignements complémentaires

Nos cabanes d'Orny, de Trient et du Mountet ont toutes été transformées ces dernières années, afin qu'elles puissent assumer à l'avenir leur rôle important en tant que refuges pour alpinistes et randonneurs. Aujourd'hui, visiteurs et exploitants se montrent beaucoup plus exigeants pour ce qui est du confort et des infrastructures. Certes, pour de nombreux membres, les cabanes du CAS représentent toujours un abri de montagne simple et sans aucun confort au milieu d'un endroit grandiose et sauvage, mais ceux-ci sont de plus en plus l'exception. Les cabanes doivent désormais pouvoir offrir notamment un espace approprié, des dortoirs confortables, un réfectoire accueillant et des sanitaires à l'intérieur.

Mais le plus important est d'améliorer l'accueil par les exploitants dans toutes les cabanes du CAS. On trouve en effet diverses formes possibles de relations avec les visiteurs, ou plutôt les clients, pour parler comme les managers du tourisme : une approche cohérente et la volonté de leur offrir ce qu'ils cherchent en priorité, à savoir un accueil aimable et un service prévenant, leur permettant de se sentir en vacances.

Pour toutes ces raisons, le renouveau de la cabane Rambert est nécessaire et il est également important qu'elle reste partiellement en exploitation durant les travaux.

Conclusion

Au vu de ce qui précède, le comité adhère au projet d'assainissement et d'extension de la cabane Rambert et à la demande de crédit qui sera soumise à l'approbation de l'assemblée générale d'automne du 26 novembre 2008, et propose aux membres de la section d'en faire de même.

Dans un premier temps, le comité vous invite donc à l'autoriser à poursuivre le projet et à lancer le concours d'architecture tel qu'exposé et à lui accorder à cette fin un crédit d'étude et de concours de 120'000 francs (TVA comprise), dépense entièrement financée et amortie par le fond des cabanes.

Ainsi adopté à l'unanimité par le comité de la section des Diablerets dans sa séance du 17 septembre 2008.

Club Alpin Suisse CAS
Club Alpino Svizzero
Schweizer Alpen-Club
Club Alpin Svizzer



Voici pourquoi le Club Alpin Suisse dit **NON** à l'initiative du parti radical zurichois contre le droit de recours.

- La mise en œuvre des lois de protection de la nature et de l'environnement, pourtant adoptées par le peuple, serait fortement limitée.
- La volonté populaire ne peut être supérieure au droit en vigueur ; ce raisonnement est simplement populiste.
- Le droit de recours est utilisé avec retenue – mais plus de 70 % des cas conduisent à des améliorations en faveur de la nature et du patrimoine.
- L'initiative est un coup de force : le droit de recours a été massivement limité en 2007 (d'autres restrictions sont à l'étude).

Démantèlement de la protection de la nature et du patrimoine

30 novembre

Non



Les informations

Corvée de foin à Gryon

Robert Pictet



Nul n'ignore l'existence des (vastes) propriétés de la section à Gryon/Barboleuzaz, dont une parcelle en zone constructible, à La Traverse, face aux Dents-du-Midi.


Mais qui dit zone constructible, dit entretien annuel, si la section ne veut pas se retrouver dans quelques années en possession d'une épaisse forêt et d'un marais, propres à aiguïser l'intérêt de notre voisin Pro Natura.

Or donc, les samedis 6 et 19 septembre, une joyeuse cohorte de neuf clubistes se sont mis à l'ouvrage, chacun(e) troquant ses habitudes professionnelles contre débroussailleuse, fourche ou râteau. Vous savez que rien n'est plus plaisant que de faner : on



batifole, on plaisante, on se repose, on échange des paroles éternelles, sans jamais sentir ses muscles. Bref, les travaux manuels campagnards engendrent bonne humeur, détente physique et décontraction intellectuelle.

Sachez qu'offrir une journée à la section, c'est, dans ces circonstances « rupestres », accomplir son devoir (clubistique et agricole), partager la raclette de midi, déguster quelque(s) fine(s) goutte(s), (toujours) synonymes d'amitié et de savoir (bien) vivre.



Mais, pour pérenniser l'entretien de cette parcelle, les valeureux/ses paysans/annes d'un jour encouragent les vocations les plus nombreuses à se manifester pour rejoindre la fine équipe de base, coachée par Claude Perrin, notre voisin membre du Club, vigneron et joyeux convive.

Merci donc à la section d'avoir pourvu au solide, et à Claude d'avoir assuré le liquide, géré l'intendance et distillé la bonne humeur.

Et à l'année prochaine, en juillet et en septembre, «à la même heure»!

Sport Escalade Climber à Lausanne

Claude Remy

Nous vous donnons les rendez-vous suivants à la salle d'escalade de Saint-Légier:

Samedi 29 novembre, dès 9 h

Compétition d'escalade populaire pour les enfants

Samedi 6 décembre, dès 17 h et jusqu'à 22 h

Démonstration d'escalade et films avec Alex Chabot, triple vainqueur de la Coupe du monde et double champion d'Europe

Entrée libre pour tous

Détail du programme des deux manifestations sur le site: www.sportescalade.com

Votre annonce dans le bulletin

**LES
DIABLERETS**

www.cas-diablerets.ch

Un impact certain et un soutien au Club

Nous exprimons notre gratitude et nos remerciements à nos différents partenaires qui nous soutiennent, ainsi qu'à nos annonceurs qui ont aidé à la réalisation de ce bulletin

Groupe de skieurs

La secrétaire Nicole Favre

CONVOCAZIONE D'UNE ASSEMBLÉE GÉNÉRALE EXTRAORDINAIRE DU GSD

Judi 6 novembre 2008 à 20 h 30 au local

Faisant suite à l'assemblée extraordinaire tenue le mercredi 8 octobre 2008, le comité du GSD invite tous ses membres à participer à cette assemblée décisive quant à l'intégration éventuelle du GSD à la section au 31 décembre 2008.

Ordre du jour

- 1) Ouverture de l'assemblée et adoption de l'ordre du jour
- 2) Désignation des scrutateurs
- 3) Lecture et adoption du procès-verbal de l'assemblée générale d'automne du 8 octobre 2008
- 4) Lecture et adoption du procès-verbal de l'assemblée extraordinaire du 8 octobre 2008
- 5) Proposition de dissolution du Groupe de skieurs
- 6) Votation sur la dissolution du Groupe de skieurs
- 7) Divers

Selon l'article 55 des statuts du Groupe de skieurs:

La dissolution du Groupe ne peut être prononcée qu'en assemblée générale extraordinaire et à la majorité des trois quarts des membres effectifs du Groupe. Si l'assemblée générale extraordinaire ne réunit pas les trois quarts des membres, une nouvelle assemblée est convoquée dans les quatre semaines. La dissolution peut alors être prononcée par les trois quarts des membres présents.

En cas de dissolution, les avoirs du Groupe passent à la section. Ils doivent être restitués si le Groupe se reconstitue.

Selon les statuts de la section des Diablerets du Club Alpin Suisse:

Article 13

La reconnaissance et la dissolution des Groupes relèvent de la compétence de l'assemblée générale.

Article 15

La section est compétente pour prononcer la dissolution d'un Groupe, soit sur demande de celui-ci, soit pour de justes motifs. En cas de dissolution, les avoirs du Groupe passent à la section. Ils seront restitués si le Groupe se reconstitue.

Les sous-sections

60^e anniversaire de la sous-section de Château-d'Oex

Janry Morier



Dimanche 31 août 2008, le comité de la sous-section de Château-d'Oex avait donné rendez-vous à ses membres sur le parc de la Videmanette, pour l'ascension de la Gummfluh. Quinze personnes ont répondu présent, ainsi que MM. François Gindroz (président de la section des Diablerets), Robert Pictet (ancien président de la section des Diablerets) et Paul Jomini (président de la sous-section de Payerne).

À 9h, deux équipes sont formées : pour les plus expérimentés, c'est la montée du côté nord de la Gummfluh, par Tzo y bots, qui était annoncée alors que la deuxième équipe monte du côté sud, plus accessible à tous. Aux environs de midi, tous les participants se sont rejoints au sommet.



Le président, Janry Morier, rappelle que le 6 novembre 1948, cinq passionnés de montagne formèrent le premier comité de l'assemblée constitutive qui se déroula au tea-room Striffeler. Il s'agissait de Louis Dupraz, Gabriel Saugy, Marc Chericx, Ami Saugy ainsi que Maurice Duperré. Ce soir-là, pas moins de vingt-trois membres se sont déjà enregistrés dans la sous-section. Au fil des ans, le club de Château-d'Oex a vu ses rangs s'étoffer pour compter aujourd'hui quelque cent sept membres.



Un autre fait marquant du Club fut la création et la pose de la croix qui orne la Gummfluh. Sa création nécessita l'intervention de trois artisans : MM. Marcel Rosat pour la croix, André Saugy pour les grues, la date et l'effigie du Club Alpin, ainsi qu'Armand Roch pour la boîte qui garde le livre d'or. Ce sont donc près de 120kg qui furent acheminés à dos d'hommes, le 1^{er} août 1984, au sommet de la Gummfluh.



Le président remercie encore les anciens comités et présidents et souhaite une longue vie à la sous-section de Château-d'Oex.

Le comité servit alors un robuste apéro, qui en a poussé plus d'un à renoncer à son pique-nique.

La descente se fit dans une ambiance conviviale et l'arrivée gratifiée d'un verre de blanc.

Merci à tous pour cette journée et rendez-vous à l'assemblée annuelle du 25 octobre 2008.





Morges

Beat Bolliger et Jean-Jacques Amstutz

Agenda

Mardi 28 octobre, 19h30: assemblée générale d'automne au foyer 3 de Beausobre à Morges.

Mardi 28 octobre, 20h15, foyer 3 de Beausobre:

Le Parc jurassien vaudois

Diaporama-conférence sur le présent et le futur en tant que parc naturel par un membre de l'équipe du parc.

Carnet rose

Nous avons la plaisir d'annoncer les naissances de:
Diane, née le 25 mars, chez Jérôme Marchaud
Théa Daphné, née le 28 août, chez Giorgio et Michelle De Piante.

Toutes nos félicitations aux heureux parents.

Les rapports

Topali - Tourtemagne via le Barrhorn

Du 23 au 24 août 2008 ■ 3610 m ■ 10 林

Chef de course : Kruithof Egbert

Adjoint : Dutoit Pierre

Au moyen des transports publics, nous rejoignons St. Niklaus, où nous patienterons plus d'une heure pour gagner Jungo en téléphérique (cabine à cinq places), bien que notre groupe se compose de dix volontaires. D'un pas décidé et sous un ciel bien bouché, nous remontons la vallée jusqu'au changement de direction pour la Wasilücke. Dans ce monde minéral, le soleil nous rejoint quelques instants pour rehausser les brillantes couleurs des pierres.



Le relief se redresse brusquement, nous sommes en haute montagne, les échelles apparaissent un peu branlantes, même bancales. L'assemblage des deux échelles me rappelle un certain scoutisme. L'effort se prolonge pour arriver au col nommé.

Au loin en contrebas, la cabane Topali est en vue, encore bien petite. Après 400 m de descente et six heures de trajet, nous l'atteignons. L'accueil, les repas et le service sont remarquables et méritent d'être relevés.

De bon matin, le ciel est totalement dégagé et la progression reprend à la cadence du jour précédent. Au fur et à mesure de la montée, le décor se réveille



majestueux, et le passage clé le Schölljoch se présente bientôt. Quelques efforts le long des câbles et la vue sur l'autre versant est encore plus belle. Les sommets nous attendent Inners et Uessers Barrhorn. En s'approchant du sommet, le tracé est de plus en plus raide. Pour quatre d'entre nous, le 1. Horn est contourné, économie d'énergie oblige; pour les autres, quatre heures d'effort ont été dépensées pour culminer. Ensuite nous descendons d'abord, pour remonter ensuite vers le 2. Horn. Tout le groupe se retrouve au sommet principal avec photo à l'appui. Pas un nuage, mais le vent est bien frais. Descente par la cabane Tourtemagne vers la vallée. Très bonne ambiance tout durant ce weekend, itinéraire à recommander par beau temps évidemment.

Aiguille du Tour Sud

Du 23 au 24 août 2008 ■ 3540 m ■ 9 林

Chef de course : Gavin Charles-Henri

Adjoint : Palmisano Angelo

L'atmosphère est franchement mystérieuse en haut du télésiège de la Brea ce samedi en fin de matinée. Le brouillard masque la plupart du relief conférant des airs de balade écossaise à notre montée en direction d'Orny. Nous nous y arrêtons pour nous désaltérer et saluer les sympathiques gardiens avant de continuer notre route vers la cabane du Trient, où nous passerons la nuit. En étant plus proche du but de notre course, nous visons d'arriver au sommet avant la plupart des autres cordées. Ce sont quelques rayons de soleil bienvenus qui nous accompagnent avant que le temps ne devienne presque hivernal sur le plateau du Trient: grésil et vent froid sont au rendez-vous. Nous sommes optimistes: demain il fera beau. Les uns passent la fin de l'après-midi dehors, à chercher les voies d'escalade sans succès, et finissent plutôt par gravir la Pointe d'Orny derrière la

cabane, tandis que d'autres se détendent en faisant la sieste ou sous les doigts magiques de Charly. La soirée est sympathique : on déguste des crus valaisans et on se raconte de chouettes histoires. Le lendemain, à 5 h 30, nous descendons sur le glacier nous équiper et c'est parti pour une progression



agréable sur une surface bien ferme. Les Aiguilles du Tour et l'Aiguille de Purtscheller sont tout à coup éclairées d'une lumière orangée chaleureuse... pour quelques minutes : le soleil vient de faire son apparition et c'est la pause photo ! En arrivant sous l'Aiguille du Tour Sud, agréable surprise, il y a un bon pont de neige au-dessus de la rimaye, ce qui rend bien service. Le rocher est très agréable et nous avons en effet évité la foule à la montée. Pour la descente néanmoins, attention à la soupe de corde ! C'est presque une autoroute ici : on entend parler français bien sûr, mais aussi allemand, italien, anglais, espagnol. Petite pause pour se rassasier et immortaliser le groupe et nous voilà en route pour le retour. Joël mène la troupe et nous zigzaguons



sur le glacier d'Orny. On passe à nouveau faire un coucou à Orny avant de reprendre la route vers la Brea. Nous y partagerons le verre de l'amitié, de belles images plein les yeux à ramener à la maison. Merci à tous et toutes pour ce super week-end !

Nathalie Jongen

Mont Blanc de Cheilon

Du 23 au 24 août 2008 ■ 3870 m ■ 6 𐄂

Chef de course : Feihl François

Adjoint : Hollenstein Marc

Par une météo magnifique, nous quittons Arolla vers 12 h 30, en direction du Pas-de-Chèvre. En suivant le tracé du télésiège, nous admirons les moraines sur notre gauche, témoins des avancées et reculs successifs du glacier de Tsijiore Nouve. Arrivée au col vers 15h. La descente des échelles est toujours un peu impressionnante, on se dit que ce n'est pas le moment d'avoir un étourdissement... Nous prenons notre temps pour traverser le glacier de Cheilon, en tentant de nous remémorer qu'il est posé sur le fond de l'ancien océan Thetys, alors que la masse du Mont Blanc de Cheilon, qui domine un peu plus loin, est constituée de roches provenant de l'ancienne Afrique entrée en collision avec l'ancienne Europe il y a quelques dizaines de millions d'années. L'accueil à la cabane des Dix est toujours aussi sympathique, avec les petits verres de vin blanc offerts sur un plateau au souper, la reconnaissance du gardien lorsque nous venons aider à la vaisselle, et un dortoir de six couchettes avec de moelleux édredons.

Le lendemain, déjeuner à 5 h 15 et départ un peu avant 6 h. Le jour commence à peine à se lever et nous avançons à la frontale durant la première demi-heure. Le ciel est étoilé, mais le sommet du Mont Blanc de Cheilon est encapuchonné d'un gros nuage

désagréable. Juste sous le col de Cheillon, un peu de glace vive nous met en forme pour la marche en crampons. A l'arrivée au col (8h), le ciel a commencé à se voiler, le sommet est toujours dans le brouillard, et nous commençons à nous demander si nous l'atteindrons, sachant que la météo nous prédit des orages dès midi. Nous mettons une heure à franchir l'arête WNW, en marchant le plus souvent à la corde courte, en deux cordées de trois. Le temps ne s'est pas amélioré quand nous abordons la partie supérieure du glacier de Giétro. Le sommet d'hiver est atteint vers 10h15. L'arête SW se découvre par intermittence, mais il souffle un petit vent désagréable et une longue barre de cumulus se dessine à l'ouest, de mauvais aloi. Sachant que notre progression n'est pas rapide, et le sera encore moins à la descente, nous renonçons à poursuivre, avec un peu de déception mais la satisfaction de nous savoir prudents. L'arête WNW est lentement redescendue (en deux heures). Le petit bout de neige sur le glacier en dessous du col a bien ramolli, et cache plusieurs crevasses. Un pont de neige manque de céder, mais tout se passe finalement bien et nous sommes de retour à la cabane vers 15 h. L'orage tant redouté ne s'est pas manifesté, et maintenant l'arête SW est dégagée, même si le ciel est complètement voilé. Peut-être aurions-nous pu faire le sommet? facile à dire après coup... C'était tout de même une belle course, nous disons-nous en entamant le retour vers les échelles et vers Arolla.

Mont Vélan - arête de la Gouille

Du 30 au 31 août 2008 ■ 3727 m ■ 5 林

Chef de course : Gilgen Marc

Adjoint : Longo Patrizio

Le grand beau était annoncé pour ce week-end. Nous voici donc partis à cinq plutôt qu'à six car l'adjoint était blessé. Mais grâce au « bon élément » (comme dirait Marc) Patrick Flemming, nous avons eu notre adjoint !

Montée sous un ciel sans nuages à la fameuse cabane du Vélan dont l'architecture, bien qu'atypique, se fond plutôt bien dans le décor. Les nouveaux gardiens sont super sympas et la gardienne ajoute une touche des plus agréables en jouant à merveille son rôle de « public relation ».

Le lendemain, la surprise au lever est de voir le ciel bien couvert... Montée au col de la Gouille où nous sommes loin d'être les seuls ! Et le temps ne se lève pas... La progression sur cette longue arête se passe sans encombre et nous arrivons au sommet



dans une purée de pois ! La vue est paraît-il magnifique de là-haut. On ne peut que croire ceux qui l'ont vue ;-).

Descente plutôt raide par le magnifique glacier de Valsorey, où la majesté des séracs est à couper le souffle malgré le peu de visibilité. Une remontée dans la caillasse nous fait rejoindre le col de la Gouille et retour à la cabane. Nous sommes même arrivés dans le temps que le chef avait estimé !



Un grand merci à notre chef et adjoint improvisé !

Marie-Laurence

Descriptif :

<http://www.camptocamp.org/outings/137952/fr>

Photos : <http://picasaweb.google.ch/patgrimpe/>

MontVLan30Et31082008



Pas-de-Lovégno - Pas-de-Lona

31 août 2008 ■ 2983 m ■ 17 林

Cheffe de course : Bardy Carole

Adjoint : Tremblay David

En ce dimanche 31 août, dix-sept participants (deux de plus que prévu) sont au rendez-vous pour cette course en boucle prévue aux Pas-de-Lovégno et Pas-de-Lona, dans le val d'Hérens. Le départ est très matinal notamment en raison du nombre d'heures de marche (7) et d'un ciel menaçant. Nous débutons la randonnée au-dessus de Suen. Peu après notre départ, le ciel s'assombrit et nous rend quelque peu pessimistes quant à la possibilité de faire la randonnée dans son intégralité. Lors de la montée vers le Pas-de-Lovégno (2695m), la menace diminue et le parcours envisagé au départ est maintenu. Nous passons alors de l'alpage à un environnement constitué de magnifiques rochers de toutes sortes, formes et couleurs, qui font le délice des géologues d'un jour que nous sommes. Nous atteignons à 11h30 le point culminant de cette journée, la cabane des Becs de Bosson, qui flirte avec les 3000 mètres (2983m). Nous prenons le repas de midi à l'extérieur de la cabane, d'où nous avons un panorama splendide



sur les sommets environnants, entre deux bancs de brouillard. La descente nous amène ensuite à passer par le Pas-de-Lona (2787m), puis les hameaux de l'A Vieille, du Tsalet d'Eison et enfin de Lovégno. Au cours de cette partie de l'itinéraire, le paysage est totalement différent. Nous avons droit à un magnifique environnement floral, agrémenté d'un délicieux parfum de trèfle. Pour ajouter à notre bonheur, le ciel se fait de plus en plus clément et nous offre de généreuses éclaircies. Nous faisons également quelques rencontres insolites. D'abord nous croisons des cyclistes qui semblent s'être écartés des chemins plus favorables à la pratique de



leur activité préférée. Puis en fin de parcours, nous rencontrons de nombreuses vaches d'Hérens ainsi qu'un couple étrange, formé d'une jument et d'un âne, venus nous saluer en guise de conclusion à ce magnifique tour où Dame Nature aura été des plus coopératives. Nous sommes finalement de retour au point de départ à 16 h. Un grand merci à Carole pour l'idée et l'organisation de cette magnifique randonnée qui a bien plu aux très sympathiques participants, que nous remercions également !

David Tremblay



Sentier alpin Bregaglia

Du 1^{er} au 7 septembre 2008 ■ 2900 m ■ 6 林

Chef de course : Hubert Christian

Adjoint : Vonlanthen Jean

Dimanche 31 août : Lausanne - Maloja , AJ
A 9h20, les CFF nous emmènent vers Coire et par les CF rhétiques nous arrivons à Saint-Moritz avec déjà de belles images dans la tête. Le parcours vers Maloja nous présente encore un spectacle de surfers tractés par leur cerf-volant sur les lacs bien venteux.

De toute beauté ! Nous nous installons à l'AJ et neige-pluie viennent bercer notre sommeil, heureusement sans conséquence pour le lendemain.

Lundi 1^{er} septembre: Maloja en Haute-Engadine (1810m) à cabane del Forno (2574 m) de la section de Rorschach et gardiennée par M. Lorétan.

Après une nuit très orageuse, nous découvrons des tas de petits grêlons qui ressemblent à de la neige le long de la route. Il fait cru sous un ciel gris et quelques gouttes tombent... Le copieux buffet de petit déjeuner à l'hôtel Schweizerhaus (très apprécié de tous) nous donne l'énergie nécessaire pour attaquer la montée en direction de la cabane del Forno. Le sentier est bien marqué, il parcourt d'abord des prés, passe dans une forêt de mélèzes et contourne un joli lac. Nous traversons un beau troupeau de vaches et continuons vers un petit alpage où nous pensions boire du lait de chèvre. Malheureusement, les propriétaires vendaient leurs produits au marché du lundi matin à Maloja et leur « buvette » était fermée ! La pause de midi – sous le soleil – est animée par un immense troupeau de chèvres qui se déplace seul entre et autour de notre groupe en direction de son alpage. Quelques chèvres très entreprenantes nous forcent à défendre nos sacs et autres affaires, et le beau bouc nous frôle de près tout en nous entourant de son odeur typique...

Avant d'arriver au pied du glacier, nous traversons un beau pont suspendu, construit en 2006, qui nous permet de traverser le torrent sans difficultés.



Après une petite remontée sur le glacier, bien marquée par des cordes, nous attaquons la dernière montée qui suit une paroi assez raide. A l'aide de cordes et d'une échelle, nous maîtrisons les obstacles facilement et arrivons à la cabane au milieu de l'après-midi. Ainsi, nous avons beaucoup de temps pour nous prélasser au soleil, admirer le magnifique panorama et le beau glacier sous nos yeux, ainsi que la belle montée du Pass da Casnil Sud, qui fera partie de notre programme du lendemain.

Deux d'entre nous s'aventurent même plus loin et admirent la cabane depuis les rochers des alentours, ce qui nous vaut une très belle photo d'ambiance ! Le gardien Fritz Lorétan est très sympa, il tutoie tout le monde et nous offre un magnifique buffet de salade croquante suivi de rôtis et d'un délicieux émincé de porc.

Après une très bonne nuit passée dans un grand dortoir occupé uniquement par notre groupe, nous dégustons un copieux buffet de petit déjeuner avec yoghourt, fromage, viande et du miel de la région !



Décidément, l'accueil sympa et la nourriture excellente de cette cabane sont à recommander sans réserve ! **Mardi 2 septembre:** Cabane Forno - Pas du Casnil Sud - Cabane Albigna

Après avoir partagé un petit déjeuner buffet de première classe et rempli nos gourdes du meilleur thé de gardien de la semaine, nous bouclons nos sacs et redescendons les 200 mètres équipés de chaînes, échelles et autres broches nous ramenant au glacier de Forno. Nous examinons attentivement celui-ci afin de trouver les signes bleus et blancs qui nous indiquent la direction du col du Casnil Sud, ils sont nombreux mais certains, fixés sur des poteaux, ont souffert et sont couchés sur la glace vive. La traversée est entreprise avec délicatesse et tous les participants se trouvent bientôt à pied d'œuvre: il s'agit d'environ 800 mètres de montée soutenue bien visible, droit devant nous !

L'alternance de brouillard, nuages et soleil nous offre de belles vues sur les massifs environnants: Cima di Rosso, Monte Sissone, Torrone.

Nous progressons dans cet univers très minéral, puis c'est le col (2941m) et la pause bien méritée, mais l'air frais nous stimule à entamer la descente (dans un chaos de gros blocs) en direction de la cabane Albigna, où nous retrouvons de la verdure et un relais à nouveau très confortable !

Fanny

Mercredi 3 septembre: Cabane Albigna - Col Cacciabella - Cabane Sciora

Temps nuageux, nous décidons de partir à 8 h de la cabane de l'Albigna. Avec un petit doute d'itinéraire, descente vers le barrage de même nom, puis longue montée jusqu'au col de Cacciabella-sud dans un monde de granit avec magnifique vue sur la Cima dal Cantun, Cima di Castello et leurs glaciers suspendus prêts à dégringoler.

Ouf, encore quelques efforts et nous voilà au col... avec pluie et nuages. Du côté du val Sciora la vue est impressionnante, des passages avec échelles et chaînes exigent une attention particulière, surtout avec la pluie. Pas d'arrêt pique-nique, nous amorçons aussitôt la descente dans de gros blocs de granit, heureusement le «bleu-blanc» est bien présent, car le brouillard et la pluie ne nous quittent plus. Soudain une odeur de fumée... la cabane Sciora est là ! Nous sommes plus qu'humides, mais tellement fiers et heureux d'avoir franchi ce magnifique col. Mais aussi fiers de la remarque de deux jeunes Valaisans que nous côtoyons depuis deux jours, tout étonnés de voir ces anciens avant eux à la cabane, ceux dont ils pensaient qu'ils avaient fait demi-tour au vu de la descente des échelles de Cacciabella.

Jeanine

Jeudi 4 septembre: Cabane Sciora à Promontogno

Le mauvais temps est bien présent et nous abandonnons l'étape vers la cabane Sacs Fura, à l'image du groupe de l'école de guides qui redescend également. Parcours trop dangereux à cause des chutes de pierres et les eaux montantes des torrents. La descente est assez malaisée à cause des sentiers et roches rendus très glissants. A Promontogno nous prenons possession de notre dortoir et nous réfugions au restaurant à cause de la pluie, même pas le loisir de visiter Promontogno et ses fortifications. Nous nous réservons pour demain.

Vendredi 5 septembre: Visite de Soglio et retour par Lugano.

Cette fois, dès l'aurore nous partons visiter l'incontournable balcon de Soglio et ses magnifiques palazis. Le temps est acceptable et même le soleil nous accompagne en laissant la région que nous avons quittée précipitamment dans un épais mauvais temps. La visite des châtaigneraies sera pour une autre course dans le beau temps. Nous reviendrons. L'après-midi nous conduit par Chiavenna, le lac de Côme et son idyllique route vers Lugano et le retour par les Centovalli. L'arrivée de ce tour de Suisse semble réjouir le groupe, bien décidé à retourner

faire l'ensemble de ce magnifique parcours du col Cacciabella, avec cette fois le beau temps.

Merci à toutes pour ces belles journées, quelquefois humides, passées en votre compagnie combien agréable.

Christian

Photos: <http://picasaweb.google.com/dorienkruithof/BregagliaSept2008#>
ou <http://picasaweb.google.ch/domino4009/ValBregaglia200809#>

Troubayet - voie Kalinka

6 septembre 2008 ■ 1300 m ■ 5 林


Chef de course : Bolomey Gabriel

Adjoint : Laurent André

C'est une excellente adresse. Qui ne connaît pas Kalinka ? Cela se trouve en Valais près du village de Sembrancher, sur la route du col des Planches, juste en dessus de Vens au lieu-dit le Troubayet.

Au menu sept longueurs à la saveur de 5C accompagnées de relais très confortables. Pour entrée, une marche d'approche de trente minutes environ, sur un chemin escarpé dans une pente assez raide.

Les plats s'accrochent à un rythme soutenu et nous arrivons finalement dans une très jolie clairière. Pour





digestif, à peine installés dans la voiture, une bonne rincée d'eau de pluie.

C'est à Champex, au restaurant du Club Alpin, que nous payons la note finale après avoir partagé une fondue aux bolets avec une équipe fort sympathique. Merci Gabriel, pour cette découverte de très bon goût.

André

Pierre qu'Abotse - Grand Muveran

Du 6 au 7 septembre 2008 ■ 3051 m ■ 6 林

Chef de course : Feihl François

Adjoint : Sandri Massimo

La course était prévue sur deux jours : Pierre Q'Abotze le premier, nuit à la cabane de Plan-Névé, et le second jour Pacheu-Rambert-Grand Muveran. La météo du samedi était vraiment trop mauvaise, avec une amélioration prévue dimanche. Nous avons donc décidé de ne sortir que ce jour-là, et de faire la Pierre Q'Abotze seulement. Nous quittons Lausanne vers 7h. Il bruine sous un ciel bas, mais nous décidons de faire confiance aux prévisions du temps. De fait, le ciel semble s'éclaircir. A Pont-de-Nant, les crêtes sont embrouillardées, mais il fait sec et il y a des lambeaux de ciel bleu, espoir. Il nous faut deux heures et demie pour arriver en vue de la cabane. Sous l'avant-dernière barre de rocher, nous quittons le chemin pour couper sur la gauche et rejoindre la sente qui mène au col Nord des Chamois. Le soleil nous apparaît par moments. Nous atteignons le col et attaquons l'arête vers 11h. Deux cordées de trois, certains en chaussons, d'autres en grosses chaussures. Le rocher est parfaitement sec, malgré un léger brouillard qui ne nous quittera plus de toute la course, excepté quelques déchirures à travers lesquelles nous pourrions parfois voir le glacier de Paneirose.

La partie horizontale de l'arête est parcourue assez lentement : la progression en cordée de trois, avec certains des participants relativement peu expérimentés, demande de la prudence et nous assurons beaucoup. La dalle est de ce point de vue plus facile. Le sommet est atteint vers 13 h45.

Nous ne nous y attardons guère car il n'y a aucune vue.

Avec nos cordes de 40 m, la redescente de la dalle nécessite deux rappels. Nous suivons ensuite l'arête à la descente, et notre progression est encore plus lente qu'à la montée. Ce n'est que vers 18 h que nous retrouvons le col Nord.

Au delà du couloir, sur la partie herbeuse, le brouillard se lève enfin, et nous avons droit à un superbe coup d'œil sur le massif et, au loin, sur le lac Léman. Nous atteignons les voitures vers 21h, en ayant dû marcher à la frontale la dernière demi-heure.

**Course prévue : Tseuzier - Lauenen
par les Audannes et le col du Brochet
Course effectuée : col du Bec d'Aigle - Louvie
Du 13 au 14 septembre 2008 ■ 5 林**

Chef de course : Suter Jean-Marc

Adjoint : Grobéty Philippe

Encore une course modifiée à cause de la météo des week-ends défavorable cette année ! Nous avons dû nous distancer de la région du Wildhorn et nous contenter d'une seule journée dans le sud du Valais ; car, d'après les prévisions, seul le sud des Alpes allait jouir d'un temps convenable le dimanche. Notre choix s'est porté sur le val de Bagnes. Paraphrasant Samuel Beckett, j'intitulerais cette journée « En attendant Jean Rosset ». Elle a mal commencé, par une annonce sur le quai de la gare de Lausanne : « A la suite d'un problème technique dans le poste d'enclenchement de Denges/Echandens,





le train est annoncé avec un retard de onze minutes environ.» A l'arrivée à Martigny, ce retard était de dix-neuf minutes. Grâce à l'employé du guichet de cette gare, les CFF nous paient le taxi jusqu'à Fionnay, car le train du Grand-Saint-Bernard n'a pas attendu la correspondance.

Merci Monsieur ! La course est sauvée !

Signe de bon augure à Fionnay : Michèle trouve un trèfle à quatre sur notre chemin, quelques minutes après que nous nous soyons mis en route dans le brouillard et la bruine. Verrons-nous vraiment ce soleil tant désiré ? Nous gagnons rapidement de l'altitude sur le sentier du vallon de Sévereu. Un premier obstacle surgit : les nombreux moutons ont rendu le chemin hyper-glissant par leurs excréments. Il faut faire de l'équilibre pour rester sur le droit chemin. Plus haut, quelques gros blocs de ce beau granit de la région, couverts de lichens mouillés, sont une seconde épreuve d'équilibrisme. Excellent exercice, à vrai dire ! Le torrent, grossi par la pluie et la fonte de la neige tombée la nuit précédente, nous accompagne par son bruit continu, en contrebas. Et nous voilà au col du Bec d'Aigle, après le passage d'un second troupeau de moutons ! Avec toujours et encore ce brouillard tenace !

Sur l'autre versant du col, le lac de Louvie nous enchante et nous devinons qu'il doit être splendide



quand le soleil brille et que les sommets s'y reflètent, ce qui sera pour une autre fois...

Une bonne soupe ou une boisson à la cabane du même nom, et c'est la descente sur Fionnay par le sentier principal, nettement meilleur que celui de Sévereu, car plus fréquenté.

Au passage, nous apprenons que le Sentier des Chamois a été fermé il y a deux semaines par les responsables de la sécurité, suite à un éboulement. Des pierres récemment tombées, il y en a aussi sur notre chemin de descente. Après un petit pas de course, nous retrouvons Fionnay juste assez tôt pour attraper le dernier car postal. Jean Rosset, quant à lui, est toujours absent, comme dans la pièce de Beckett qui se termine sans l'apparition de Godot. Maigre consolation : au changement de train, à Martigny, le soleil brille sur le Grand Chavalard, alors qu'un vent glacial souffle sur le quai. Jean Rosset nous a bien eus...

Malgré cela, l'ambiance a été magnifique.

Merci à Philippe de sa précieuse collaboration dans la conduite de la course et à Agnès, Michèle et Laurent de leur gentillesse et de leur bonne humeur !

Jean-Marc Suter

Course prévue : Palanche de la Cretta - 2926 m

Course effectuée : Grand Garde 2145 m

14 septembre 2008 ■ 9 𐄂

Cheffe de course : Bardy Carole

Adjoint : Pittet Jean-François

Le programme été 2008 du CAS Diablerets annonçait pour le dimanche 14 septembre une randonnée dans le val d'Hérens, Palanche de la Cretta, de niveau T2. Cependant, au vu des sombres prévisions météo pour le week-end, la cheffe de course avait judicieusement proposé à la réunion préparatoire du vendredi soir un itinéraire de remplacement de niveau T1, Grand Garde au-dessus d'Ovronnaz, région souvent épargnée par les caprices de Dame Nature.

Dimanche matin, malgré un temps très pluvieux, neuf des dix inscrits sont pourtant présents au rendez-vous au Vélodrome. En chemin, l'équipe s'arrête boire un café au relais d'autoroute d'Yvorne, en espérant ainsi faire diminuer la pluie. Peu de temps après, alors que nous approchons de Fully, le temps passe rapidement au sec.

Au départ de la course à 9h, dans les hauts du village de Dugny, nous avons bon espoir de faire une randonnée sans pluie. Brume et brouillard sont abondants au début de notre parcours, et couplés avec



les sous-bois créent une ambiance quelque peu féérique. Le rythme donné par la cheffe de course permet une bonne mise en jambe au départ et restera empreint de régularité par la suite.

Si le ciel joue en notre faveur pendant la première partie de la montée, notre bonne étoile semble disparaître lorsque quelques gouttelettes se transforment peu à peu en une pluie qui a bien envie de s'installer pour un moment. Qu'à cela ne tienne, l'équipe se pare de l'attirail de circonstance et continue d'avancer d'un pas décidé, bien déterminée à atteindre le sommet. Du coup, la pluie est intimidée et rend une à une ses armes pour s'estomper complètement peu avant l'arrivée au sommet, qui se fait peu après midi, avec les salutations d'un chamois.

Avec ce temps à nouveau sec, c'est l'occasion de croquer quelques images au sommet de Grand Garde (2145 m). Avec le déplacement incessant des nuages et du brouillard, toujours importants au-dessus de la plaine du Rhône et des sommets qu'on entraperçoit au loin, un panorama magnifique teinté de coups d'œil surprenants s'offre à nous.

C'est l'occasion d'une pause de midi bien méritée, agrémentée d'une bonne bouteille de rouge et d'un délicieux gâteau.



Nous ne nous éternisons pas, car le temps est plutôt frais et n'invite pas à s'attarder.

La descente se fait par un autre itinéraire que la montée, ce qui ajoute à la diversité du paysage. Si les fleurs sont moins abondantes qu'en plein été, elles n'ont pas dit leur dernier mot et nous font un bel étalage de leur beauté automnale. Ceci dit, elles sont surpassées par de très abondants champignons, sans doute apparus suite aux nombreuses pluies des derniers jours. Diversifiés, tant au niveau des couleurs parfois très attrayantes qu'au niveau des formes, les champignons suscitent un grand intérêt de la part des participants qui se transforment pour l'occasion en paparazzis.



Alternant entre des pâturages et des sous-bois hantés, conjugués à un brouillard bien décidé à faire sentir sa présence, le parcours nous amène à vivre des ambiances tantôt mystiques, tantôt carrément fantomatiques.

Lors d'un arrêt au hameau d'Odonne, nous croisons pour la première fois de la journée des êtres vivants autres que des oiseaux et quadrupèdes.

Cette magie qui opère aide le temps sec à se maintenir jusqu'à notre retour aux voitures vers 15 h 45. Nous prenons le verre de l'amitié à Leytron, en plaine, avant de rentrer dans nos chaumières contents d'avoir fait une si belle randonnée. Merci à la cheffe de course Carole pour cet excellent choix d'itinéraire de remplacement, tant pour l'originalité des paysages que pour la météo, à son adjoint Jean-François ainsi qu'à tous les participants de ne pas avoir démissionné malgré une prévision météo fort peu encourageante. Ils ont été à juste titre récompensés.

David Tremblay

<http://picasaweb.google.fr/BudsabaCB/GrandGarde#>